















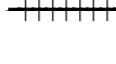









REGIONE AUTONOMA VALLE D'AOSTA <i>REGION AUTONOME VALLEE D'AOSTE</i>			PARTI DEL TERRITORIO		SERVIZI DI INTERESSE LOCALE		SERVIZI DI INTERESSE LOCALE	
COMUNE DI  COMMUNE DE <h1>MORGEX</h1> VARIANTE SOSTANZIALE AL PRG IN ADEGUAMENTO ALLA L.R. 11/1998 ED AL PTP - TESTO DEFINITIVO - <i>CARTOGRAFIA MOTIVAZIONALE</i>			 Sistema delle aree naturali: sottosistema delle altre aree naturali  Sistema dei pascoli  Sistema boschivo  Sistema fluviale  Sistema insediativo tradizionale: sottosistema a sviluppo integrato  Sistema insediativo tradizionale: sottosistema a sviluppo turistico  Sistema urbano		 Sanità 1. Poliambulatorio, guardia medica, ambulatorio medico 2. Assistenza all'infanzia (garderie) 4. Farmacia comunale  Sicurezza 1. Stazione Corpo Forestale 2. Stazione Carabinieri 3. Area per elicotteri protezione civile (campo di fioret) 4. Area per elicotteri protezione civile (campo di calcio) 5. Area per elicotteri protezione civile (prati di Arpy) 6. Sede operativa protezione civile  Istruzione 1. Scuola dell'infanzia 2. Scuola sec. di 1° grado 3. Scuola primaria  Cultura 1. Biblioteca comunale 2. Sala manifestazioni (ex Cappella San Giuseppe) 3. Castello de l'Archet (Biblioteca Natalino Sapegno) 4. Centro incontro anziani  Ricreazione da 1. a 3. Area verde da 5. a 7. Area verde da 10. Area verde attrezzata pic-nic / Area gioco bimbi da 11. a 15. Area verde 16. Area verde / Area gioco bimbi da 17. a 25. Area verde 26. Area verde / Percorso vita 27. Area verde attrezzata 29. Area verde attrezzata pic-nic da 33. a 44. Area verde da 45. a 46. Area verde attrezzata pic-nic  Sport 1. Centro sportivo (campo di calcio, campo di pallavolo, campo di bocce, campi da tennis, campo di palet) 2. Scuola canoa e rafting 3. Maneggio 4. Palestra 5. Campo di fioret (prato della fiera) 7. Imbarco e sbarco attività di rafting 8. Ice Park 9. Palestra di roccia  Trasporti 1. Stazione ferroviaria		 Commercio 1. Bar, ristorante 2. Bar, ristorante 3. Vendita accessori e ricambi per veicoli Vendita bombole gas e kerosene 4. Bar 5. Distributore carburanti 6. Bar, ristorante 7. Distributore carburanti 8. Vendita serramenti, mobili, pavimenti 9. Vendita abbigliamento 10. Profumeria 11. Bar 12. Alimentari 13. Vendita abbigliamento ed articoli vari 14. Vendita calzature 15. Alimentari ed articoli vari 16. Videoteca 17. Vendita materiale fotografico 18. Macelleria 19. Vendita frutta e verdura 20. Bar 21. Bar, ristorante 22. Alimentari ed articoli vari 23. Laboratorio fotografico, vendita apparecchi radio televisivi ed articoli vari 24. Ottico 25. Ferramenta ed articoli vari 26. Rivendita generi di monopolio, giornali e riviste, articoli vari 27. Bar, ristorante 28. Bar, ristorante, pizzeria 29. Vendita abbigliamento intimo e merceria 30. Pompe funebri 31. Fioraio 32. Cartoleria 33. Bar, gelateria, pasticceria 34. Vendita calzature, accessori abbigliamento, attrezzi sportivi 35. Supermercato: alimentari ed articoli vari 36. Distributore carburanti 37. Vendita materiali per l'edilizia in genere 38. Bar, ristorante 39. Alimentari ed articoli vari 40. Pizza al taglio e d'asporto 41. Bar 42. Alimentari freschi 43. Ristorante 44. Vendita materiale termo sanitario 45. Vendita materiali per l'edilizia in genere 46. Ferramenta e vendita macchinari ed attrezzature agricole 47. Vendita prodotti ed attrezzature per agricoltura, per animali, per giardinaggio 48. Bar 49. Bar, ristorante 50. Bar, ristorante	
M1			Scala: 1:5.000 - 1:10.000		LEGENDA			
Sindaco: Sig. Lorenzo GRAZIOLA Tecnici incaricati: Arch. Vittorio MARCHISIO Arch. Andrea MARCHISIO Dott. Forestale Eugenio BOVARD Geologo Stefano DE LEO Coordinatore: Arch. Vittorio MARCHISIO			ATTREZZATURE TURISTICHE  Piste di fondo  Posti di tappa lungo le principali vie escursionistiche 1. Posto di tappa (Arpy)  Posti di tappa lungo le principali vie escursionistiche 1. Bivacco Pascale (Tête-de-Licony)  Campeggi 1. Arc en Ciel 2. Du Parc  Strutture alberghiere 1. Albergo La Genzianella 2. Albergo La Pineta 3. Albergo Valdigne		SERVIZI DI RILEVANZA REGIONALE  Sanità 1. Poliambulatorio  Commercio 1. Supermercato  Servizi per la produzione (art. 25 PTP) 1. Morgex Edil., vendita materiali edili			
TESTO PRELIMINARE 29 marzo 2013		ADOZIONE TESTO PRELIMINARE: Del. C.C. n° 12 del 08 aprile 2013		APPROVAZIONE: Del. G.R. n° 1058 del 25 luglio 2014 Del. C.C. n° 27 del 25 agosto 2014				
TESTO DEFINITIVO 22 gennaio 2014		ADOZIONE TESTO DEFINITIVO: Del. C.C. n° 3 del 29 gennaio 2014						