

REGIONE AUTONOMA VALLE D'AOSTA
 REGION AUTONOME VALLEE D'AOSTE

COMUNE DI



COMMUNE DE

MORGEX

VARIANTE SOSTANZIALE AL PRG
 IN ADEGUAMENTO ALLA L.R. 11/1998 ED AL PTP

- TESTO DEFINITIVO -

CARTOGRAFIA PRESCRITTIVA

M2

CARTA DI ANALISI
 DEI VALORI NATURALISTICI

Scala:
 1:10.000 - 1:5.000

LEGENDA

Sindaco: Sig. Lorenzo GRAZIOLA

Tecnici incaricati: Arch. Vittorio MARCHISIO
 Arch. Andrea MARCHISIO
 Dott. Forestale Eugenio BOVARD
 Geologo Stefano DE LEO

Coordinatore: Arch. Vittorio MARCHISIO

TESTO PRELIMINARE
 29 marzo 2013

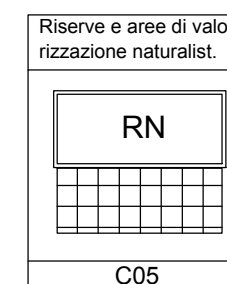
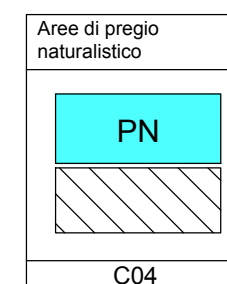
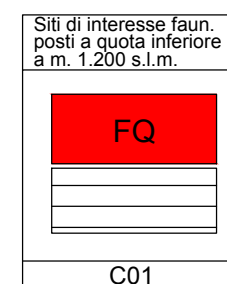
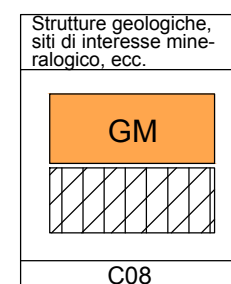
ADOZIONE TESTO PRELIMINARE:
 Del. C.C. n° 12 del 08 aprile 2013

TESTO DEFINITIVO
 22 gennaio 2014

ADOZIONE TESTO DEFINITIVO:
 Del. C.C. n° 3 del 29 gennaio 2014

APPROVAZIONE:
 Del. G.R. n° 1058 del 25 luglio 2014
 Del. C.C. n° 27 del 25 agosto 2014

Campiture



Simboli



* = specie rara

** = specie molto rara

Elenco beni naturalistici puntuali

- | | |
|-----------------------------------|---|
| 1 = <i>Bassia prostrata</i> | 7 = <i>Potentilla caulescens</i> |
| 2 = <i>Cystopteris dickeiana</i> | 8 = <i>Ranunculus tricophyllus</i> subsp. <i>eradicatus</i> |
| 3 = <i>Aquilegia vulgaris</i> | 9 = <i>Utricularia australis</i> |
| 4 = <i>Dactylorhiza incarnata</i> | 10 = <i>Platanthera bifolia</i> |
| 5 = <i>Notholaena marantae</i> | 11 = <i>Orchis militaris</i> |
| 6 = <i>Epipactis palustris</i> | 12 = <i>Larix decidua</i> |

Elenco beni naturalistici

STRUTTURE GEOLOGICHE, SITI DI INTERESSE MINERALOGICO, ECC.:
 GM1 = Area versante nord-est Mont Cormet: circo glaciale con rock glacier e conca lacustre
 GM2 = Evaporiti del colle San carlo
 GM3 = Imbocco della miniera di carbone di Arpy
 GM4 = Grotta di Licony

AREE DI PREGIO NATURALISTICO:
 PN1 = Zona umida "Le Marais"

SITO DI INTERESSE COMUNITARIO:
 SIC IT 1206010 "ZONA UMIDA DI MORGEX"

SITI DI INTERESSE FAUNISTICO POSTI A QUOTA INFERIORE A 1200 METRI:
 FQ1: "Le Marais" sito per la sosta dell'avifauna migratoria legata alle zone umide e agli ambienti riparali

RISERVE NATURALI:
 RN1: Riserva Naturale "Marais"