

REGIONE AUTONOMA VALLE D'AOSTA
 REGION AUTONOME VALLEE D'AOSTE

COMUNE DI



COMMUNE DE

MORGEX

VARIANTE SOSTANZIALE AL PRG
 IN ADEGUAMENTO ALLA L.R. 11/1998 ED AL PTP

- TESTO DEFINITIVO -

CARTOGRAFIA MOTIVAZIONALE

M5

CARTA DEI VINCOLI
 ARTT. 136 E 142, D.LEG.VO 22.01.2004, N. 42

Scala:
 1:5.000 - 1:10.000

LEGENDA

Sindaco: Sig. Lorenzo GRAZIOLA

Tecnici incaricati: Arch. Vittorio MARCHISIO
 Arch. Andrea MARCHISIO
 Dott. Forestale Eugenio BOVARD
 Geologo Stefano DE LEO

Coordinatore: Arch. Vittorio MARCHISIO

TESTO PRELIMINARE
 29 marzo 2013

ADOZIONE TESTO PRELIMINARE:
 Del. C.C. n° 12 del 08 aprile 2013

TESTO DEFINITIVO
 22 gennaio 2014


ADOZIONE TESTO DEFINITIVO:
 Del. C.C. n° 3 del 29 gennaio 2014

APPROVAZIONE:
 Del. G.R. n° 1058 del 25 luglio 2014
 Del. C.C. n° 27 del 25 agosto 2014


VARIE

——— Confini comunali


ELEMENTI (Artt. 136 e142, D.Leg.vo 22.01.2004, n° 42)


 I territori contermini ai laghi compresi in una fascia della profondità di 300 metri dalla linea di battigia, anche per territori elevati sui laghi

- Lago di Licony
- Lago di Tête de Licony
- Lago d'Arpy
- Lago di Pierre Rouge
- Lago del Marais (comune di La Salle)


 I fiumi, i torrenti ed i corsi d'acqua iscritti negli elenchi di cui al testo unico delle disposizioni di legge sulle acque ed impianti elettrici, approvato con R.D. 11.12.1933, n. 1775, e le relative sponde o piede degli argini per una fascia di 150 metri ciascuna

- Torrente di Licony (dallo sbocco nel Torrente Colomba fino al Lago di Licony)
- Torrente Lavancher (dallo sbocco nella Dora Baltea per Km 4 verso monte e/o fino sotto la Tête de Licony)
- Dora Baltea (dall'innesto del Torrente Dailley fino al confine comunale con Pré Saint Didier)
- Torrente d'Arpy (dallo sbocco nella Dora Baltea fino al Lago d'Arpy e dallo sbocco nel Lago d'Arpy fino al Lago di Pierre Rouge)
- Torrente di la Bouiya (dallo sbocco nella Dora Baltea per Km 3 verso monte)


 Le montagne per la parte eccedente 1600 metri sul livello del mare

 Nome I parchi e le riserve nazionali o regionali, nonché i territori di protezione esterna dei parchi:

- Zona Umida di Morgex (SIC IT1203010 RAVA)
- Riserva Naturale Marais (Servizio Aree Protette)

 I territori coperti da foreste e da boschi ancorché percorsi o danneggiati dal fuoco, e quelli sottoposti a vincolo di rimboscimento

Boschi di tutela approvati (Direzione tutela beni paesaggistici e architettonici del Dipartimento soprintendenza per i beni e le attività culturali dell'Assessorato Istruzione e Cultura della R.A.V.A.)

 Le zone di interesse archeologiche

- AA1. Areale di pertinenza della cavità denominata "Gran Barma" al cui interno sorge la cappella intitolata a Notre Dame de Lourdes a Licony (Ufficio Beni Archeologici)
 - AA2. Areale di pertinenza della Casa Forte Pascal (XIV-XV sec.) a La Ruine Dessous (Ufficio Beni Archeologici)
 - AA3. Areale di pertinenza della Casa Forte Bozel (XIV-XV sec.) a Villair (Ufficio Beni Archeologici)
 - AA4. Areale di pertinenza della chiesa parrocchiale di Santa Maria Assunta a Morgex (Ufficio Beni Archeologici)
 - AA5. Areale di pertinenza del complesso della Tour de l'Archet a Morgex (Ufficio Beni Archeologici)
 - AA6. Areale di pertinenza della fornace per calce ai piedi del Bois de Corbassière a Morgex (Ufficio Beni Archeologici)
 - AA7. Fortino militare costruito durante la seconda guerra mondiale nell'intento di bloccare un'eventuale invasione da parte dei francesi. (Amministrazione Comunale)
 - AA8. Batteria interrata a Tête d'Arpy (Ufficio Beni Archeologici)
 - AA9. Areale pertinente al sistema di fortificazioni, bunker, fortezze e gallerie sotterranee (XVII-XIX): Baracon Saint Charles al Colle San Carlo (Ufficio Beni Archeologici)
 - AA10. Areale pertinente al sistema di fortificazioni, bunker, fortezze e gallerie sotterranee (XVII-XIX): Baracon Saint Maurice al Colle San Carlo (Ufficio Beni Archeologici)
 - AA11. Area con resti di strutture militari (XVII sec.) al Col della Croce, al confine col comune di La Thuile (complesso del corpo Nicolon, strada militare, sistema di casematte, ridotte e malloppi) (Ufficio Beni Archeologici)
- Specifico interesse archeologico del percorso storico PS1 che dal Col Licony raggiunge il fondovalle, in quanto direttamente collegato, verso ovest, col tracciato diretto nella vicina Val Sapin, in corrispondenza dell'area archeologica pertinente alle miniere denominate "Trou des Romains" (Ufficio Beni Archeologici)