

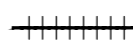

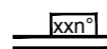








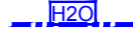




REGIONE AUTONOMA VALLE D'AOSTA REGION AUTONOME VALLEE D'AOSTE			VARIE	ELEMENTI, USI ED ATTREZZATURE
COMUNE DI  COMMUNE DE  <b>MORGEX</b>  <b>VARIANTE SOSTANZIALE AL PRG IN ADEGUAMENTO ALLA L.R. 11/1998 ED AL PTP</b>  - TESTO DEFINITIVO -  <i>CARTOGRAFIA PRESCRITTIVA</i>			——— Confini comunali	 <b>Cimiteri</b> 1. Cimitero di Morgex
			<b>ELEMENTI, USI ED ATTREZZATURE</b>	 <b>Piste di fondo</b>
			 <b>Ferrovie</b>	 <b>Viabilità</b>
			 <b>Stazioni (ferroviarie o altre)</b>	<ul style="list-style-type: none"> <li>- Autostrada (au5)</li> <li>- Strada statale n° 39 (ss26)</li> <li>- Strada regionale n° 39 di Arpy (sr39)</li> <li>- Strada vicinale "di Mont-Bardon" (sc1)</li> <li>- Strada comunale "del Pautex" (sc2)</li> <li>- Strada comunale "antica strada del Pautex" (sc3)</li> <li>- Strada vicinale "del Pautex" (sc4)</li> <li>- Strada vicinale "del Biolley" (sc5)</li> <li>- Strada comunale "del Prè Villair" (sc6)</li> <li>- Strada comunale "del Biolley" (sc7)</li> <li>- Strada comunale "del Montet" (sc8)</li> <li>- Strada comunale "di Montrottier" (sc9)</li> <li>- Strada vicinale "di Couvaloup" (sc10)</li> <li>- Strade comunali "Pianoro di Arpy" (sc11)</li> <li>- Strada comunale "Feusoules" (sc12)</li> <li>- Nuova strada comunale "di Dailley" (sc13)</li> <li>- Strada comunale "Dailley - Lavancher" (sc14)</li> <li>- Strada comunale "Condemines" (sc15)</li> <li>- Strada comunale "dell'Echely" (sc16)</li> <li>- Strada comunale "Vergers" (sc17)</li> <li>- Strada comunale "di VI Plana" (sc18)</li> <li>- Strada comunale "del Castello" (sc19)</li> <li>- Strada comunale "Chemin de Moulins" (sc20)</li> <li>- Strada vicinale "del Epinaz" (sc21)</li> <li>- Strada comunale "del Villair" (sc22)</li> <li>- Strada comunale "del Berno" (sc23)</li> <li>- Strada comunale "del Convento" (sc24)</li> <li>- Strada comunale "del Bosé" (sc25)</li> <li>- Strada comunale "Colomba Sinistra" (sc26)</li> <li>- Strada comunale "del Thovex" (sc27)</li> </ul>
			 <b>Elettrodotti</b>	
			 <b>Depuratori</b> 1. Fossa Imhof "Arpy Borgata" <small>(autorizzazione rilasciata con provvedimento dirigenziale n. 1200 del 17.03.2006 - Richiesta di rinnovo autorizzazione in data 02.04.2012)</small> 2. Fossa Imhof "Apio" <small>(autorizzazione rilasciata con provvedimento dirigenziale n. 1200 del 17.03.2006 - Richiesta di rinnovo autorizzazione in data 02.04.2012)</small> 3. Fossa Imhof "Case Jaccod" <small>(autorizzazione rilasciata con provvedimento dirigenziale n. 1200 del 17.03.2006 - Richiesta di rinnovo autorizzazione in data 02.04.2012)</small>	
			 <b>Fognature</b>	
			 <b>Sorgenti</b> 1. Sorgente Plan Semana 1 (Pré St. Didier)      7. Sorgente Lago d'Arpy 2b (Tsaly)      13. Sorgente Fontail 2. Sorgente Plan Semana 2 (Pré St. Didier)      8. Sorgente Lago d'Arpy 2c (Tsaly)      14. Sorgente Grand Vaco 3. Sorgente La Goletta      9. Sorgente Lago d'Arpy 1      15. Sorgente Les Granges 1 (La Salle) 4. Sorgente Petoisa      10. Sorgente Plan Rancon      16. Sorgente Les Granges 2 (La Salle) 5. Sorgente Dromelleux      11. Sorgente Montrottier      17. Sorgente Les Granges 3 (La Salle) 6. Sorgente Lago d'Arpy 2a (Tsaly)      12. Sorgente Fossieret      18. Sorgente Feuilless (campeggio Arc-en-ciel)	
			 <b>Sorgenti: zona di tutela assoluta</b>	
			 <b>Sorgenti: zona di rispetto</b>	
			 <b>Sorgenti: zona di protezione</b>	
			 <b>Acquedotti</b>	
			 <b>Siti di telecomunicazione</b> MOR001. Località Tête d'Arpy      MOR012. Piazza Assunzione - Morgex      MOR023. Località Dailley MOR002. Località Tête d'Arpy      MOR013. Viale Abbé Cerlogne - Morgex      MOR024. Località Dailley MOR003. Località Tête d'Arpy      MOR014. Via del Convento - Morgex      MOR025. Località Tête-de-Licony MOR004. Località Tête d'Arpy      MOR015. Via del Convento - Morgex      MOR026. Località Biolley MOR005. Località Tête d'Arpy      MOR016. Via Condemines - Morgex      MOR027. Viadotto Mont-Bardon MOR006. Località Colle San Carlo      MOR017. Lungo Dora - Morgex      MOR028. Viadotto Mont-Bardon MOR007. Località Colle della Croce      MOR018. Località Tête-de-Licony      MOR029. Viadotto Mont-Bardon MOR008. Via Valdigne - Morgex      MOR019. Località Tête-de-Licony      MOR030. Strada Saint Marc, 10 - Morgex MOR009. Località Mont-Bardon      MOR020. Strada Dailley      MOR031. Postazione prevista su fabbricato MOR010. Località Prarion      MOR021. Località Villair      Loc. Arpy (foglio 39 mappale 96) MOR011. Piazza Principe Tommaso - Morgex      MOR022. Località Tête d'Arpy	
				<b>VARIE</b>   <b>Fascia di rispetto cimiteriale (mt 50,00)</b>
<b>P2</b>			<b>Scala:</b> 1:2.000 - 1:5.000	
<b>CARTA DEGLI ELEMENTI, DEGLI USI E DELLE ATTREZZATURE CON PARTICOLARE RILEVANZA URBANISTICA</b>  <b>LEGENDA</b>				
<b>Sindaco:</b> Sig. Lorenzo GRAZIOLA				
<b>Tecnici incaricati:</b> Arch. Vittorio MARCHISIO Arch. Andrea MARCHISIO Dott. Forestale Eugenio BOVARD Geologo Stefano DE LEO				
<b>Coordinatore:</b> Arch. Vittorio MARCHISIO				
<b>TESTO PRELIMINARE</b> 29 marzo 2013	<b>ADOZIONE TESTO PRELIMINARE:</b> Del. C.C. n° 12 del 08 aprile 2013	<b>APPROVAZIONE:</b> Del. G.R. n° 1058 del 25 luglio 2014 Del. C.C. n° 27 del 25 agosto 2014		
<b>TESTO DEFINITIVO</b> 22 gennaio 2014	<b>ADOZIONE TESTO DEFINITIVO:</b> Del. C.C. n° 3 del 29 gennaio 2014			