

REGIONE AUTONOMA VALLE D'AOSTA

REGION AUTONOME VALLEE D'AOSTE

COMUNE DI



COMMUNE DE

MORGEX

VARIANTE SOSTANZIALE AL PRG IN ADEGUAMENTO ALLA L.R. 11/1998 ED AL PTP

- TESTO DEFINITIVO -

CARTOGRAFIA PRESCRITTIVA

P4c2

CARTOGRAFIA DELLA ZONIZZAZIONE,
DEI SERVIZI E
DELLA VIABILITA' DEL PRG
ELENCO DEGLI EDIFICI CLASSIFICATI
E DOCUMENTAZIONE FOTOGRAFICA

Scala:
1:1.000

Sindaco: Sig. Lorenzo GRAZIOLA

Tecnici incaricati: Arch. Vittorio MARCHISIO
Arch. Andrea MARCHISIO
Dott. Forestale Eugenio BOVARD
Geologo Stefano DE LEO

Coordinatore: Arch. Vittorio MARCHISIO

TESTO PRELIMINARE

29 marzo 2013

ADOZIONE TESTO PRELIMINARE:

Del. C.C. n° 12 del 08 aprile 2013

TESTO DEFINITIVO

22 gennaio 2014

ADOZIONE TESTO DEFINITIVO:

Del. C.C. n° 3 del 29 gennaio 2014

APPROVAZIONE:

Del. G.R. n° 1058 del 25 luglio 2014

Del. C.C. n° 27 del 25 agosto 2014

COMUNE DI MORGEX**TOTALE EDIFICI**

Ab1	Morgex	190
Ac1*	Villair	173
Ad1*	Dailley	65
Ad2*	Lavancher	55
Ae1*	Ruines Dessus	19
Ae2	Casa Forte Pascal	9
Ae3	Ruines Dessous	44
Ae4*	Pautex	60
Ae5*	Montet	20
Ae6*	Prè Villair	47
Ae7	Montrottier	26
Ae8	Biolley	35
Ae9*	Rouillard	19
Ae10	Fosseret	23
Ae11	Tirivel	28
Ae12	Cotablinaz	9
Ae13	Cotablinaz Dessus	12
Ae14*	Kiriaz	10
Ae15	Prarion	14
Ae16*	Arpy Nord-Est	44
Ae17*	Arpy Sud-Est	10
Ae18*	Arpy Sud-Ovest	10
Ae19*	Arpy Nord-Ovest	11
Ae20	Pétosan	6
-	Edifici fuori sottozone A	16
TOTALE		943

EDIFICI ALL'INTERNO DELLE SOTTOZONE DI TIPO A

Ab1 - MORGEX

Ab1 - MORGEX	N° fabbricato	N° foglio catastale	N° mappale/i catastale/i	N° fotografia	Classificazione
	1	7	388	Vedi N.D'A.	E1
	2	7	390	Vedi N.D'A.	E2b
	3	10	121	Vedi N.D'A.	E2b
	4	10	121	Vedi N.D'A.	Ca
	5	10	120	Vedi N.D'A.	Ca
	6	10	123	Vedi N.D'A.	E3
	7	10	116	Vedi N.D'A.	Ca
	8	10	117	Vedi N.D'A.	Ca
	9	10	113, 114	Vedi N.D'A.	E2b
	10	10	762	Vedi N.D'A.	E2b
	12	10	762	Vedi N.D'A.	E3
	13	10	110	Vedi N.D'A.	E2b
	14a	10	107	Vedi N.D'A.	E2b
	14b	10	108	Vedi N.D'A.	E3
	15	10	696	Vedi N.D'A.	E1
	16	10	712	Vedi N.D'A.	E3
	17	10	96, 696	Vedi N.D'A.	E1
	18	10	95	Vedi N.D'A.	E1
	19	10	96	Vedi N.D'A.	E1
	20	10	823	Vedi N.D'A.	E2bc
	21	10	94	Vedi N.D'A.	E1
	22	10	91	Vedi N.D'A.	E1

Ab1 - MORGEX	N° fabbricato	N° foglio catastale	N° mappale/i catastale/i	N° fotografia	Classificazione
	23	10	90	Vedi N.D'A.	E1
	24	10	638	Vedi N.D'A.	E2bc
	25	10	637	Vedi N.D'A.	E2b
	26	10	143	Vedi N.D'A.	E1
	27	10	143, 145	Vedi N.D'A.	E2b
	28	10	150	Vedi N.D'A.	E1
	29	10	151, 152	Vedi N.D'A.	A
	30	10	155	Vedi N.D'A.	E1
	31	10	156	Vedi N.D'A.	E1
	32	10	150	Vedi N.D'A.	E1
	33a	10	150	-	E3
	33b	10	150	001	E1
	34	10	143	Vedi N.D'A.	E1
	35	10	175	Vedi N.D'A.	E4
	36	10	175	Vedi N.D'A.	E2b
	37	10	174	Vedi N.D'A.	E1
	38	10	175, 504	Vedi N.D'A.	E1
	39	10	172	Vedi N.D'A.	E2b
	40	10	470	Vedi N.D'A.	E2b
	41	10	505	Vedi N.D'A.	E1
	42	10	580	Vedi N.D'A.	E1
	43	10	170	Vedi N.D'A.	E4
	44	10	170	Vedi N.D'A.	E2b
	45	10	159	Vedi N.D'A.	E4
	46a	10	161	002	Ca

Ab1 - MORGEX	N° fabbricato	N° foglio catastale	N° mappale/i catastale/i	N° fotografia	Classificazione
	46b	10	161	003	Ca
	47	10	119	Vedi N.D'A.	E1
	48a	10	162	Vedi N.D'A.	E2b
	48b	10	162	Vedi N.D'A.	E4
	49	10	503	Vedi N.D'A.	E2b
	50	10	161	Vedi N.D'A.	E1
	51	10	167	Vedi N.D'A.	E4
	52	10	166	Vedi N.D'A.	E1
	53	10	164, 165	Vedi N.D'A.	E2b
	54	10	163, 165	Vedi N.D'A.	E2b
	55a	10	169	Vedi N.D'A.	E2b
	55b	10	168	Vedi N.D'A.	E1
	56	10	122	Vedi N.D'A.	E2ab
	57	10	122	Vedi N.D'A.	E2ab
	58	10	122	Vedi N.D'A.	E2ab
	59	10	203, 204	Vedi N.D'A.	E2b
	60	10	206	Vedi N.D'A.	E1
	61	10	207	Vedi N.D'A.	E1
	62	10	208	Vedi N.D'A.	B4
	63	10	144, 212, 592	Vedi N.D'A.	E2b
	64	10	141	Vedi N.D'A.	Ca
	65	10	213	Vedi N.D'A.	E1
	66	10	209, 222	Vedi N.D'A.	E2b
	67	10	222, 223	Vedi N.D'A.	Ca
	68	10	220, 223, 593	Vedi N.D'A.	Ca

Ab1 - MORGEX	N° fabbricato	N° foglio catastale	N° mappale/i catastale/i	N° fotografia	Classificazione
	69	10	248	Vedi N.D'A.	E1
	70	10	296	Vedi N.D'A.	E3
	71	10	511	Vedi N.D'A.	E2b
	72	10	193	Vedi N.D'A.	E2b
	73	10	294	Vedi N.D'A.	E2b
	74	10	293, 599, 600	Vedi N.D'A.	Ca
	75	10	153	Vedi N.D'A.	E1
	76	10	245	Vedi N.D'A.	E2b
	77	10	245	Vedi N.D'A.	E1
	78	10	719	Vedi N.D'A.	E4
	79	10	577	Vedi N.D'A.	E2b
	80	10	577	Vedi N.D'A.	E2bc
	81	10	576	Vedi N.D'A.	E2bc
	82	10	302, 548	Vedi N.D'A.	E1
	83	10	241	Vedi N.D'A.	E1
	84	10	241, 794	Vedi N.D'A.	Ca
	85	10	794	Vedi N.D'A.	Ca
	86	10	244	Vedi N.D'A.	Ca
	87	10	716, 717	Vedi N.D'A.	Ca
	88a	10	716	Vedi N.D'A.	Ca
	88b	10	535	Vedi N.D'A.	D
	89	10	241	Vedi N.D'A.	E1
	90	10	240	Vedi N.D'A.	E2b
	91	10	240	Vedi N.D'A.	E2b
	92	10	237	Vedi N.D'A.	E2b

Ab1 - MORGEX	N° fabbricato	N° foglio catastale	N° mappale/i catastale/i	N° fotografia	Classificazione
	93	10	651	Vedi N.D'A.	E2b
	94	10	236	Vedi N.D'A.	B4
	95	10	235	Vedi N.D'A.	E2b
	96	10	234	Vedi N.D'A.	E1
	97	10	232, 233	Vedi N.D'A.	E2b
	98	10	230, 714	Vedi N.D'A.	E2b
	99	10	147, 228, 231	Vedi N.D'A.	E1
	100	10	225	Vedi N.D'A.	E2d
	101	10	227, 237	Vedi N.D'A.	E2b
	102	10	237	Vedi N.D'A.	E2b
	103	10	I	Vedi N.D'A.	A4
	104	10	84, 545	Vedi N.D'A.	E1
	105	10	85	Vedi N.D'A.	E2bc
	106	10	87	Vedi N.D'A.	E3
	107	10	88, 106, 497	Vedi N.D'A.	A
	108	10	109	Vedi N.D'A.	E1
	109a	10	502	Vedi N.D'A.	E1
	109b	10	502	Vedi N.D'A.	E3
	110	10	118	Vedi N.D'A.	E3
	112	10	68	Vedi N.D'A.	E4
	113	10	70, 549	004	E1
	114	10	73	Vedi N.D'A.	E2bc
	115	10	74	Vedi N.D'A.	E2b
	116	10	75	Vedi N.D'A.	E2bc
	117	10	83, 105	Vedi N.D'A.	A4

Ab1 - MORGEX	N° fabbricato	N° foglio catastale	N° mappale/i catastale/i	N° fotografia	Classificazione
	118	10	664	Vedi N.D'A.	E3
	119	10	498	Vedi N.D'A.	E1
	120	10	72	Vedi N.D'A.	E1
	121	10	727	Vedi N.D'A.	E1
	122	10	71	Vedi N.D'A.	E1
	123	10	498	Vedi N.D'A.	E1
	124	10	82	Vedi N.D'A.	Ca
	125	10	493	Vedi N.D'A.	E1
	126	10	57	Vedi N.D'A.	E4
	127	10	495	Vedi N.D'A.	E4
	128	10	58, 495	Vedi N.D'A.	E1
	129	10	59, 588	Vedi N.D'A.	E3
	130	10	589	Vedi N.D'A.	E4
	131	10	54, 492	Vedi N.D'A.	E4
	132	10	492, 493	Vedi N.D'A.	E4
	133	10	53	Vedi N.D'A.	E2ab
	134	10	50	Vedi N.D'A.	Ca
	135	10	49	Vedi N.D'A.	E2b
	136	10	40	Vedi N.D'A.	E2b
	137	10	40	Vedi N.D'A.	E2b
	138	10	45, 52	Vedi N.D'A.	B
	139	10	45	Vedi N.D'A.	B
	140	10	44	Vedi N.D'A.	A
	141	10	586, 587	Vedi N.D'A.	E1
	142	10	43	Vedi N.D'A.	E1

Ab1 - MORGEX	N° fabbricato	N° foglio catastale	N° mappalefi/ catastale/i	N° fotografia	Classificazione
	143a	10	42	005	E1
	143b	10	38	006	E1
	144	10	32, 41	Vedi N.D'A.	E2b
	145	10	611, 738	Vedi N.D'A.	E2b
	146	10	65	Vedi N.D'A.	E4
	147	9	300	Vedi N.D'A.	E1
	149	10	38	Vedi N.D'A.	E1
	150	10	37	Vedi N.D'A.	E1
	151	10	35	Vedi N.D'A.	E1
	152	9	298	Vedi N.D'A.	E1
	153	10	26	Vedi N.D'A.	E1
	154	10	523	Vedi N.D'A.	E1
	155	10	523	Vedi N.D'A.	E1
	156	10	583, 584	Vedi N.D'A.	E1
	157	10	27, 28	Vedi N.D'A.	E1
	159	10	29	Vedi N.D'A.	E1
	160	10	29	Vedi N.D'A.	E1
	161	10	33, 34, 36	Vedi N.D'A.	A1
	162	10	19	Vedi N.D'A.	E1
	163	10	18	Vedi N.D'A.	E1
	164	10	17	Vedi N.D'A.	E1
	165	10	11	Vedi N.D'A.	E2b
	166	10	16	Vedi N.D'A.	E2bc
	167	10	21	Vedi N.D'A.	Ca
	168	10	22	Vedi N.D'A.	E2b

Ab1 - MORGEX	N° fabbricato	N° foglio catastale	N° mappale/i catastale/i	N° fotografia	Classificazione
	169a	10	20	007	E2b
	169b	10	20	008	E4
	170	10	23	Vedi N.D'A.	E2b
	171	10	12	Vedi N.D'A.	E2b
	173	9	279	Vedi N.D'A.	E2b
	174	10	650	Vedi N.D'A.	E2b
	175	10	650	Vedi N.D'A.	E2b
	176	10	584	-	TETTOIA
	177	10	738	009	E4
	178	10	39, 587	-	TETTOIA
	180	10	-	010	E4
	181	10	58	011	E4
	182	10	58, 495	012	E4
	183	10	1176	-	TETTOIA
	184	10	68	-	TETTOIA
	185	10	1159, 1160, 1161	-	BARACCA
	186	10	62	013	E4
	187	10	63	-	BARACCA
	188	10	-	014, 015	B2
	189	10	576	016	E4
	190	10	504	017	E3
	191	10	470	-	BARACCA
	192	10	152	018	E4
	193	10	150	019	E2b
	195	10	99, 1212	020	E4

Ab1 - MORGEX	N° fabbricato	N° foglio catastale	N° mappale/i catastale/i	N° fotografia	Classificazione
	196	10	94	-	TETTOIA
	197	10	108, 710	-	TETTOIA
	198	10	120	-	TETTOIA
	F1	10	649	-	B2
	F2	10	strada	-	B2
	F3	10	499	-	B2
	F4	10	P	-	B2
	F5	10	296	-	B2
TOTALE EDIFICI	190				
TOTALE BARACCHE E TETTOIE	10				
TOTALE FONTANE	5				





001



002



003



004



005



006



007



008



009



010



011



012



013



014



015



016



017



018



019



020

Ac1* - VILLAIR

Ac1* - VILLAIR	N° fabbricato	N° foglio catastale	N° mappale/i catastale/i	N° fotografia	Classificazione
	1	11	684, 968	Vedi N.d'A.	E1
	2	11	660	Vedi N.d'A.	DC
	3	11	658, 804	Vedi N.d'A.	E1
	4	11	802	Vedi N.d'A.	E1
	5	11	804, 867	Vedi N.d'A.	E1
	6	11	657	Vedi N.d'A.	E1
	7	11	852	Vedi N.d'A.	E1
	8a	11	654	001	E1
	8b	11	654	002	E3
	9	11	653	Vedi N.d'A.	E2d
	10	11	653	Vedi N.d'A.	E4
	11	11	656	Vedi N.d'A.	E2b
	12	11	656, 853	Vedi N.d'A.	E2b
	13	11	140	Vedi N.d'A.	E2b
	14	11	143	Vedi N.d'A.	E1
	15	11	912, X7	Vedi N.d'A.	E1
	16	11	134	Vedi N.d'A.	E4
	17	11	107	Vedi N.d'A.	E4
	18	11	107	Vedi N.d'A.	E4
	19	11	132	Vedi N.d'A.	E2b
	20	11	184	Vedi N.d'A.	E2b
	21	11	125	Vedi N.d'A.	E2b

Ac1* - VILLAIR	N° fabbricato	N° foglio catastale	N° mappale/i catastale/i	N° fotografia	Classificazione
	22	11	132, 133, 184	Vedi N.d'A.	E1
	23	11	914	Vedi N.d'A.	E1
	24	11	120	Vedi N.d'A.	E2b
	25	11	123	Vedi N.d'A.	Ca
	26	11	127	Vedi N.d'A.	Ca
	27	11	107	Vedi N.d'A.	Ca
	28	11	109, 133	Vedi N.d'A.	Ca
	29	11	122	Vedi N.d'A.	Ca
	30	11	914	Vedi N.d'A.	E4
	31	11	130	Vedi N.d'A.	E2b
	32	11	864	Vedi N.d'A.	E4
	33	11	860	Vedi N.d'A.	E4
	34	11	106	Vedi N.d'A.	Ca
	35	11	105	Vedi N.d'A.	E2b
	36	11	841	Vedi N.d'A.	E2b
	37	11	104	Vedi N.d'A.	E1
	38	11	103	Vedi N.d'A.	E1
	39	11	62, 63	Vedi N.d'A.	E1
	40	11	100	Vedi N.d'A.	E1
	41	11	101	Vedi N.d'A.	E2b
	42	11	102, 826	Vedi N.d'A.	E2b
	43	11	64	Vedi N.d'A.	E1
	44	11	65	Vedi N.d'A.	E1
	45	11	753	Vedi N.d'A.	E1
	46	11	66, 67	Vedi N.d'A.	Ca

Ac1* - VILLAIR	N° fabbricato	N° foglio catastale	N° mappale/i catastale/i	N° fotografia	Classificazione
	47	11	67	Vedi N.d'A.	E2b
	48	11	72	Vedi N.d'A.	E2b
	49a	11	77	003	Ca
	49b	11	77	004	E2b
	50	11	73	Vedi N.d'A.	Ca
	51	11	74	Vedi N.d'A.	E2b
	52	11	75	Vedi N.d'A.	E3
	53	11	76	Vedi N.d'A.	E3
	54	11	94	Vedi N.d'A.	E1
	55	11	96	Vedi N.d'A.	E1
	56	11	87	Vedi N.d'A.	E1
	57	11	95	Vedi N.d'A.	E1
	58	11	97	Vedi N.d'A.	E4
	59	11	95	Vedi N.d'A.	Ca
	60	11	69, 81, 82	Vedi N.d'A.	DB
	61	11	80, 83	Vedi N.d'A.	Ca
	62a	11	G	Vedi N.d'A.	A4
	62b	11	114	Vedi N.d'A.	E3
	63	11	842, 861	Vedi N.d'A.	E4
	64	11	112	Vedi N.d'A.	E1
	65	11	115	Vedi N.d'A.	E1
	66	11	116	Vedi N.d'A.	Ca
	67	11	116	Vedi N.d'A.	Ca
	68	11	111	Vedi N.d'A.	Ca
	69	11	740	Vedi N.d'A.	E2b

Ac1* - VILLAIR	N° fabbricato	N° foglio catastale	N° mappale/i catastale/i	N° fotografia	Classificazione
	70	11	740	Vedi N.d'A.	E1
	71	11	739	Vedi N.d'A.	E1
	72	11	741	Vedi N.d'A.	E1
	73	11	118	Vedi N.d'A.	Ca
	74	11	119	Vedi N.d'A.	E2bc
	75	11	119	Vedi N.d'A.	E2bc
	76	11	759	Vedi N.d'A.	E1
	77	11	930	Vedi N.d'A.	E1
	78	11	117, 739	Vedi N.d'A.	E1
	79	11	166	Vedi N.d'A.	Cf
	80	11	763, 986	Vedi N.d'A.	E2b
	81	11	472	Vedi N.d'A.	E2b
	82	11	763	Vedi N.d'A.	E1
	83	11	880	Vedi N.d'A.	E1
	84	11	764	Vedi N.d'A.	E2b
	85	11	932	Vedi N.d'A.	Ca
	86	11	164	Vedi N.d'A.	Ca
	87	11	163, 940	Vedi N.d'A.	E1
	88	11	162	Vedi N.d'A.	E1
	89	11	161	Vedi N.d'A.	E1
	90	11	158	Vedi N.d'A.	Ca
	91	11	160	Vedi N.d'A.	E1
	92	11	158	Vedi N.d'A.	Ca
	93	11	160	Vedi N.d'A.	E2bc
	94	11	154	Vedi N.d'A.	E1

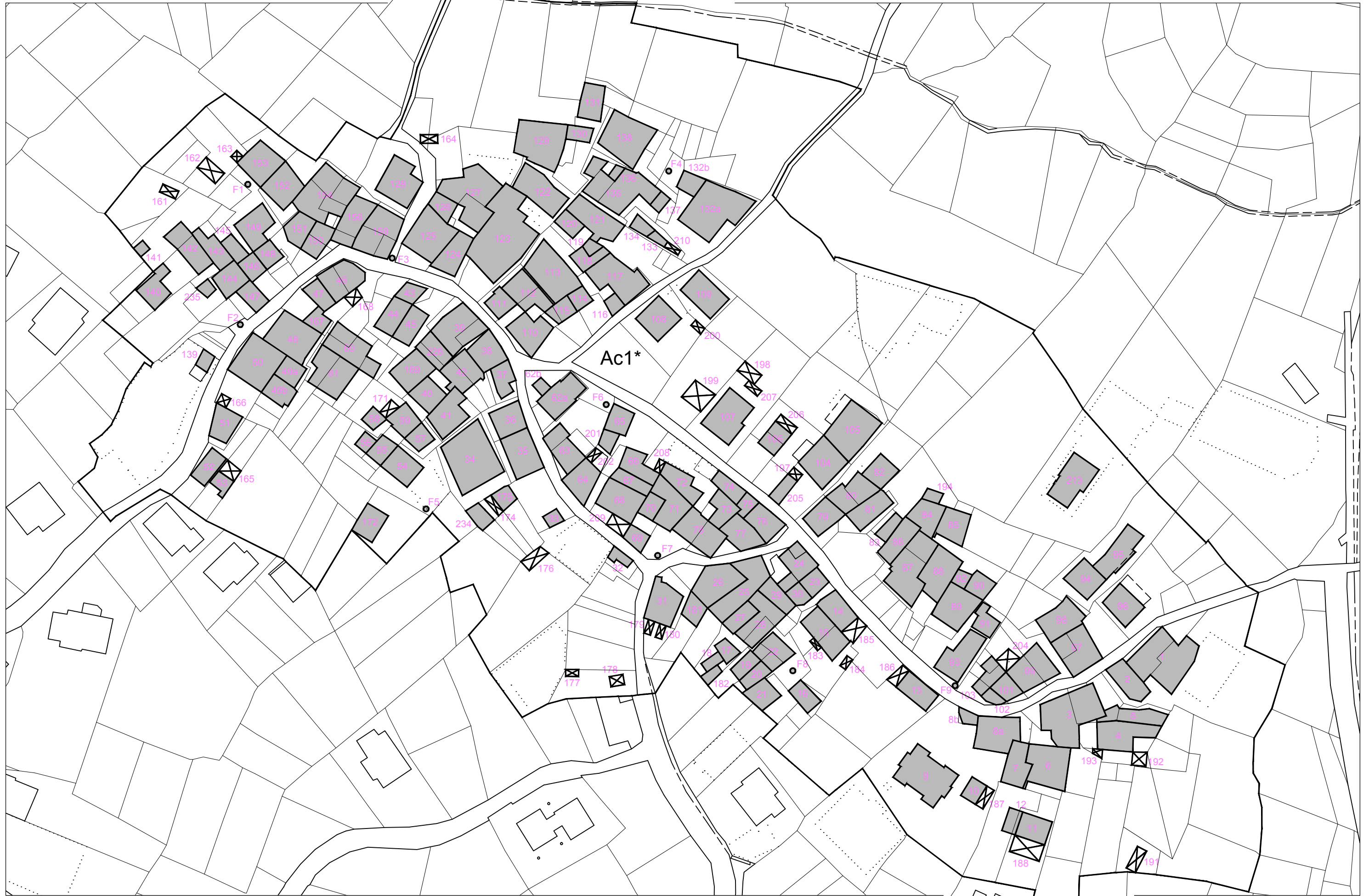
Ac1* - VILLAIR	N° fabbricato	N° foglio catastale	N° mappale/i catastale/i	N° fotografia	Classificazione
	95	11	154	Vedi N.d'A.	E1
	96	11	745	Vedi N.d'A.	E2b
	97	11	150, 743	Vedi N.d'A.	Ca
	98	11	710	Vedi N.d'A.	E1
	99	11	149, 873	Vedi N.d'A.	E1
	101	11	148	Vedi N.d'A.	E1
	102	11	335	Vedi N.d'A.	E1
	103	11	148, 227, 335	Vedi N.d'A.	E2b
	104	11	167	Vedi N.d'A.	Cf
	105	11	925	Vedi N.d'A.	E1
	106	11	923, 924	Vedi N.d'A.	E2bc
	107	11	765	Vedi N.d'A.	E2b
	108	11	847	Vedi N.d'A.	E2b
	109	11	173	Vedi N.d'A.	E2b
	110	11	58	Vedi N.d'A.	E2b
	111	11	61	Vedi N.d'A.	E2b
	112	11	58, 61	Vedi N.d'A.	E2b
	113	11	57	Vedi N.d'A.	E2c
	114	11	57	Vedi N.d'A.	E3
	115	11	45, 58	Vedi N.d'A.	E1
	116	11	55	Vedi N.d'A.	E4
	117	11	55	Vedi N.d'A.	E1
	118	11	54	Vedi N.d'A.	E1
	119	11	53	Vedi N.d'A.	Ca
	120	11	53	Vedi N.d'A.	E1

Ac1* - VILLAIR	N° fabbricato	N° foglio catastale	N° mappale/i catastale/i	N° fotografia	Classificazione
	121	11	53	Vedi N.d'A.	Ca
	122	11	46	Vedi N.d'A.	E1
	123	11	43	Vedi N.d'A.	E1
	124	11	36	Vedi N.d'A.	E1
	125	11	35	Vedi N.d'A.	E1
	126	11	37	Vedi N.d'A.	E1
	127	11	41, X3	Vedi N.d'A.	E1
	128	11	29	Vedi N.d'A.	E2b
	129	11	47	Vedi N.d'A.	E1
	130	11	891	Vedi N.d'A.	E1
	131	11	50	Vedi N.d'A.	E2b
	132a	11	52	005	Cf
	132b	11	52	006	E1
	133	11	836	Vedi N.d'A.	E4
	134	11	836	Vedi N.d'A.	E4
	135	11	48, 834, 893	Vedi N.d'A.	Ca
	136	11	893	Vedi N.d'A.	Ca
	137	11	835	Vedi N.d'A.	Ca
	138	11	735	Vedi N.d'A.	E1
	139	11	992	Vedi N.d'A.	E3
	140	11	868	Vedi N.d'A.	E1
	141	11	6	Vedi N.d'A.	E3
	142	11	6, 8	Vedi N.d'A.	E2b
	143	11	859	Vedi N.d'A.	E1
	144	11	15	Vedi N.d'A.	E1

AC1* - VILLAIR	N° fabbricato	N° foglio catastale	N° mappale/i catastale/i	N° fotografia	Classificazione
	145	11	16	Vedi N.d'A.	E1
	146	11	824	Vedi N.d'A.	DC
	147	11	833	Vedi N.d'A.	E2b
	148	11	18	Vedi N.d'A.	Ca
	149	11	3	Vedi N.d'A.	Ca
	150	11	20, 33	Vedi N.d'A.	E1
	151	11	19	Vedi N.d'A.	Ca
	152	11	23	Vedi N.d'A.	Ca
	153	11	3	Vedi N.d'A.	Ca
	154	11	22, 25, 30, 31	Vedi N.d'A.	Ca
	156	11	32	Vedi N.d'A.	E2b
	159	11	5, 21, 34	Vedi N.d'A.	E1
	161	11	352	-	BARACCA
	162	11	1	-	TETTOIA
	163	11	1	-	BARACCA
	164	11	38, 39, 40	-	TETTOIA
	165	11	76	-	TETTOIA
	166	11	73	-	TETTOIA
	167	11	70	007	E3
	168	11	68	-	TETTOIA
	169	11	98	008	E1
	171	11	97	-	BARACCA
	172	11	93	009	E4
	174	11	755	-	BARACCA
	175	11	756	010, 011	E4

Ac1* - VILLAIR	N° fabbricato	N° foglio catastale	N° mappale/i catastale/i	N° fotografia	Classificazione
	176	11	941	-	TETTOIA
	177	11	609	-	BARACCA
	178	11	609	-	BARACCA
	179	11	131	-	TETTOIA
	180	11	131	-	TETTOIA
	181	11	127	012, 013	E4
	182	11	107	014	E4
	183	11	142, X7	-	TETTOIA
	184	11	142	-	TETTOIA
	185	11	143	-	BARACCA
	186	11	140	-	BARACCA
	187	11	653	-	BARACCA
	188	11	656	-	TETTOIA
	191	11	807	-	BARACCA
	192	11	1008	-	BARACCA
	193	11	1008	-	BARACCA
	194	11	764	015	E2bc
	197	11	167	-	BARACCA
	198	11	765	-	BARACCA
	199	11	843	-	TETTOIA
	200	11	847	-	BARACCA
	201	11	115	016	E1
	202	11	112	-	BARACCA
	204	11	149	-	TETTOIA
	205	11	975	017	B2

Ac1* - VILLAIR	N° fabbricato	N° foglio catastale	N° mappale/i catastale/i	N° fotografia	Classificazione
	206	11	922	-	TETTOIA
	207	11	765	-	TETTOIA
	208	11	741	-	TETTOIA
	209	11	111	-	TETTOIA
	210	11	836	-	TETTOIA
	213	11	931	018, 019	E1
	226	11	99, 753	020, 021	E1
	234	11	106	010	DB
	235	11	8	022	E3
	F1	11	3	-	B2
	F2	11	strada	-	B2
	F3	11	strada	-	B2
	F4	11	796	-	B2
	F5	11	94	-	B2
	F6	11	113	-	B2
	F7	11	866	-	B2
	F8	11	133	-	B2
	F9	11	160	-	B2
TOTALE EDIFICI	173				
TOTALE BARACCHE E TETTOIE	34				
TOTALE FONTANE	9				



Ac1* VILLAIR

Scala 1:1.000





001



002



003



004



005



006



007



008



009



010



011



012



013



014



015



016



017



018



019



020



021



022

Ad1* - DAILLEY

Ad1* - DAILLEY	N° fabbricato	N° foglio catastale	N° mappale/i catastale/i	N° fotografia	Classificazione
	1b	6	333	Vedi N'dA	E3
	2	6	609	Vedi N'dA	E1
	3	6	330, 333	Vedi N'dA	E1
	4	6	608	Vedi N'dA	E2b
	5	6	329	Vedi N'dA	E1
	6	6	328	Vedi N'dA	E1
	7	6	608	Vedi N'dA	E1
	8	6	606	Vedi N'dA	E1
	9	6	335, 658	Vedi N'dA	E1
	10	6	607	Vedi N'dA	E2b
	11	6	540	Vedi N'dA	E2b
	12	6	323	Vedi N'dA	E2b
	13	6	564	Vedi N'dA	E4
	14	6	324	Vedi N'dA	E4
	15	6	514	Vedi N'dA	E3
	16	6	A	Vedi N'dA	A4
	17	6	562	Vedi N'dA	Ca
	18	6	60	Vedi N'dA	E2b
	19	6	574, 575	Vedi N'dA	E2b
	20	6	59	Vedi N'dA	E3
	21	6	523	Vedi N'dA	E1
	24	6	105	Vedi N'dA	E1

Ad1* - DAILLEY	N° fabbricato	N° foglio catastale	N° mappale/i catastale/i	N° fotografia	Classificazione
	25	6	711	Vedi N'dA	E2b
	26	6	108	Vedi N'dA	E2b
	27	6	108	Vedi N'dA	E2b
	28a	6	107	Vedi N'dA	E2b
	28b	6	107	Vedi N'dA	E4
	29	6	109	Vedi N'dA	Ca
	30	6	592	Vedi N'dA	Ca
	31	6	593	Vedi N'dA	Ca
	32	6	116	Vedi N'dA	Ca
	33	6	113	Vedi N'dA	Ca
	34	6	113	Vedi N'dA	Ca
	35	6	589	Vedi N'dA	Ca
	36	6	587	Vedi N'dA	Ca
	37	6	114, 587	Vedi N'dA	Ca
	38	6	115	Vedi N'dA	Ca
	39	6	33	Vedi N'dA	E1
	40	6	34	Vedi N'dA	E1
	41	6	359	Vedi N'dA	E1
	42	6	35	Vedi N'dA	E1
	43	6	42	Vedi N'dA	Ca
	44	6	42, 43	Vedi N'dA	E1
	45	6	36, 40, 42	Vedi N'dA	E1
	46	6	41	Vedi N'dA	E4
	47	6	522	Vedi N'dA	E4
	48	6	53	Vedi N'dA	Ca

Ad1* - DAILLEY	N° fabbricato	N° foglio catastale	N° mappale/i catastale/i	N° fotografia	Classificazione
	49a	6	53	001	E2b
	49b	6	53	002	Ca
	50	6	58	Vedi N'dA	Ca
	51	6	49	Vedi N'dA	Ca
	52	6	560	Vedi N'dA	Ca
	53	6	48, 561	Vedi N'dA	Ca
	54	6	588	Vedi N'dA	E2bc
	55	6	42	Vedi N'dA	TETTOIA
	56	6	40	Vedi N'dA	TETTOIA
	57	6	40	Vedi N'dA	E3
	58	6	66	Vedi N'dA	E4
	60	6	55	Vedi N'dA	E4
	61	6	57	Vedi N'dA	TETTOIA
	62	6	576	Vedi N'dA	BARACCA
	65	6	331	Vedi N'dA	BARACCA
	66	6	53	Vedi N'dA	TETTOIA
	67	6	587	Vedi N'dA	E4
	69	6	51	Vedi N'dA	E4
	70	6	51	Vedi N'dA	E4
	71	6	52	Vedi N'dA	E4
	72	6	337	Vedi N'dA	BARACCA
	73	6	612	Vedi N'dA	BARACCA
	74	6	335	Vedi N'dA	TETTOIA
	76	6	333	003	E3
	77	6	513	004	E4

Ad1* - DAILLEY	N° fabbricato	N° foglio catastale	N° mappale/i catastale/i	N° fotografia	Classificazione
	78	6	327, 328	005	E3
	79	6	61	006	E3
	F1	6	strada	-	B2
	F2	6	57	-	B2
	F3	6	333	-	B2
TOTALE EDIFICI	65				
TOTALE BARACCHE E TETTOIE	9				
TOTALE FONTANE	3				



Ad1* DAILLEY

Scala 1:1.000





001



002



003



004



005



006

Ad2* - LAVANCHER

Ad2* - LAVANCHER	N° fabbricato	N° foglio catastale	N° mappale/i catastale/i	N° fotografia	Classificazione
	4	8	179, 180	Vedi N'dA	E2b
	5	8	179	Vedi N'dA	E2b
	7	8	177, 289	Vedi N'dA	E2b
	8	8	178, 179	Vedi N'dA	E1
	9a	8	175	Vedi N'dA	E1
	9b	8	175	Vedi N'dA	E2b
	10	8	176	Vedi N'dA	Ca
	11	8	289	Vedi N'dA	E1
	13	8	174	Vedi N'dA	E1
	14a	8	169, 170	Vedi N'dA	E1
	14b	8	170	Vedi N'dA	E2c
	15	8	169	Vedi N'dA	E1
	16	8	168	Vedi N'dA	E1
	17	8	170	Vedi N'dA	E3
	18a	8	324	Vedi N'dA	E1
	18b	8	324	Vedi N'dA	E3
	19	8	315	Vedi N'dA	E3
	20	8	330	Vedi N'dA	E4
	21	8	157	Vedi N'dA	E1
	22	8	286	Vedi N'dA	E3
	23	8	A	Vedi N'dA	A4
	24	8	74	Vedi N'dA	E1

Ad2* - LAVANCHER	N° fabbricato	N° foglio catastale	N° mappale/i catastale/i	N° fotografia	Classificazione
	25	8	79	Vedi N'dA	E1
	26	7	92	Vedi N'dA	E1
	27a	7	566, 572	001	Ca
	27b	7	94	002	Ca
	28a	7	94	003	E1
	28b	7	94	004	Ca
	29	7	94, 96, 97	Vedi N'dA	E1
	30	7	106	Vedi N'dA	E1
	31	7	107	Vedi N'dA	B4
	32	7	107	Vedi N'dA	B4
	33	7	497	Vedi N'dA	Ca
	34	7	110	Vedi N'dA	E2b
	35	7	110	Vedi N'dA	Ca
	36	7	111	Vedi N'dA	E1
	37	7	113	Vedi N'dA	E2b
	38	7	118	Vedi N'dA	E1
	39	7	117	Vedi N'dA	E1
	40	7	614	Vedi N'dA	E1
	41	7	19	Vedi N'dA	E1
	42	7	526	Vedi N'dA	E1
	43	7	123	Vedi N'dA	E1
	44	8	79	-	BARACCA
	45	8	79	-	BARACCA
	47a	8	157	005	E3
	47b	8	157	-	BARACCA

Ad2* - LAVANCHER	N° fabbricato	N° foglio catastale	N° mappale/i catastale/i	N° fotografia	Classificazione
	48	8	175	006	E1
	49	8	179, 180	-	BARACCA
	50	8	320	007	E3
	54	7	115	008	E4
	55	7	447	009	E3
	56	7	32	-	TETTOIA
	57	7	123	010	E4
	58	7	105	-	BARACCA
	59	7	98, 100	-	BARACCA
	60	7	98	011	E2bc
	62	7	125	012	D
	63	8	179	013	E3
	64	8	328	014	E1
	65	7	106	015	E3
	66	8	318	016	E3
	F1	8	84	-	B2
	F2	8	157	-	B2
	F3	8	315	-	B2
	F4	7	118	-	B2
TOTALE EDIFICI	55				
TOTALE BARACCHE E TETTOIE	7				
TOTALE FONTANE	4				





001



002



003



004



005



006



007



008



009



010



011



012



013



014



015

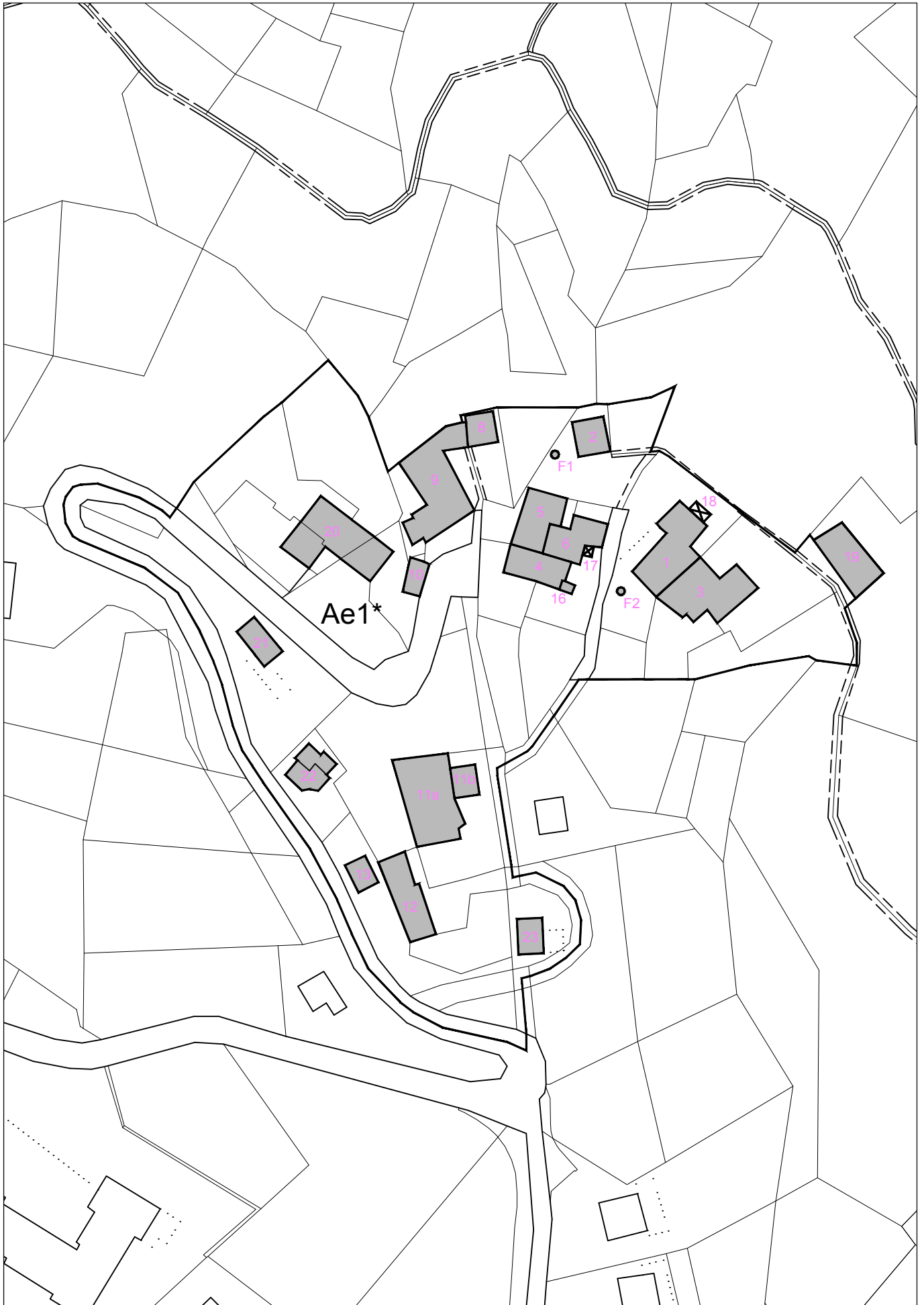


016

Ae1* - RUINES DESSUS

Ae1* - RUINES DESSUS	N° fabbricato	N° foglio catastale	N° mappale/i catastale/i	N° fotografia	Classificazione
	1	18	128	Vedi N.d'A.	Ca
	2	18	118	Vedi N.d'A.	E4
	3	18	126	Vedi N.d'A.	D
	4	18	567	Vedi N.d'A.	E1
	5	18	117	Vedi N.d'A.	E1
	6	18	119	Vedi N.d'A.	Ca
	8	18	761	Vedi N.d'A.	E4
	9	18	114	Vedi N.d'A.	E1
	10	18	594	Vedi N.d'A.	E4
	11a	18	582	Vedi N.d'A.	E2bc
	11b	18	582	Vedi N.d'A.	E4
	12	18	181	Vedi N.d'A.	E2bc
	13	18	616	Vedi N.d'A.	E4
	16	18	119	001	E4
	17	18	119	-	BARACCA
	18	18	126	-	BARACCA
	19	18	123	002	D
	20	18	595, 682, 684	003	E1
	21	18	614	004, 005	E1
	22	18	648	006	E1
	23	18	568	007, 008	E2bc
	F1	18	118	-	B2

Ae1* - RUINES DESSUS	N° fabbricato	N° foglio catastale	N° mappale/i catastale/i	N° fotografia	Classificazione
	F2	18	128	-	B2
TOTALE EDIFICI	19				
TOTALE BARACCHE E TETTOIE	2				
TOTALE FONTANE	2				



Ae1* RUINES DESSUS

Scala 1:1.000





001



002



003



004



005



006



007



008

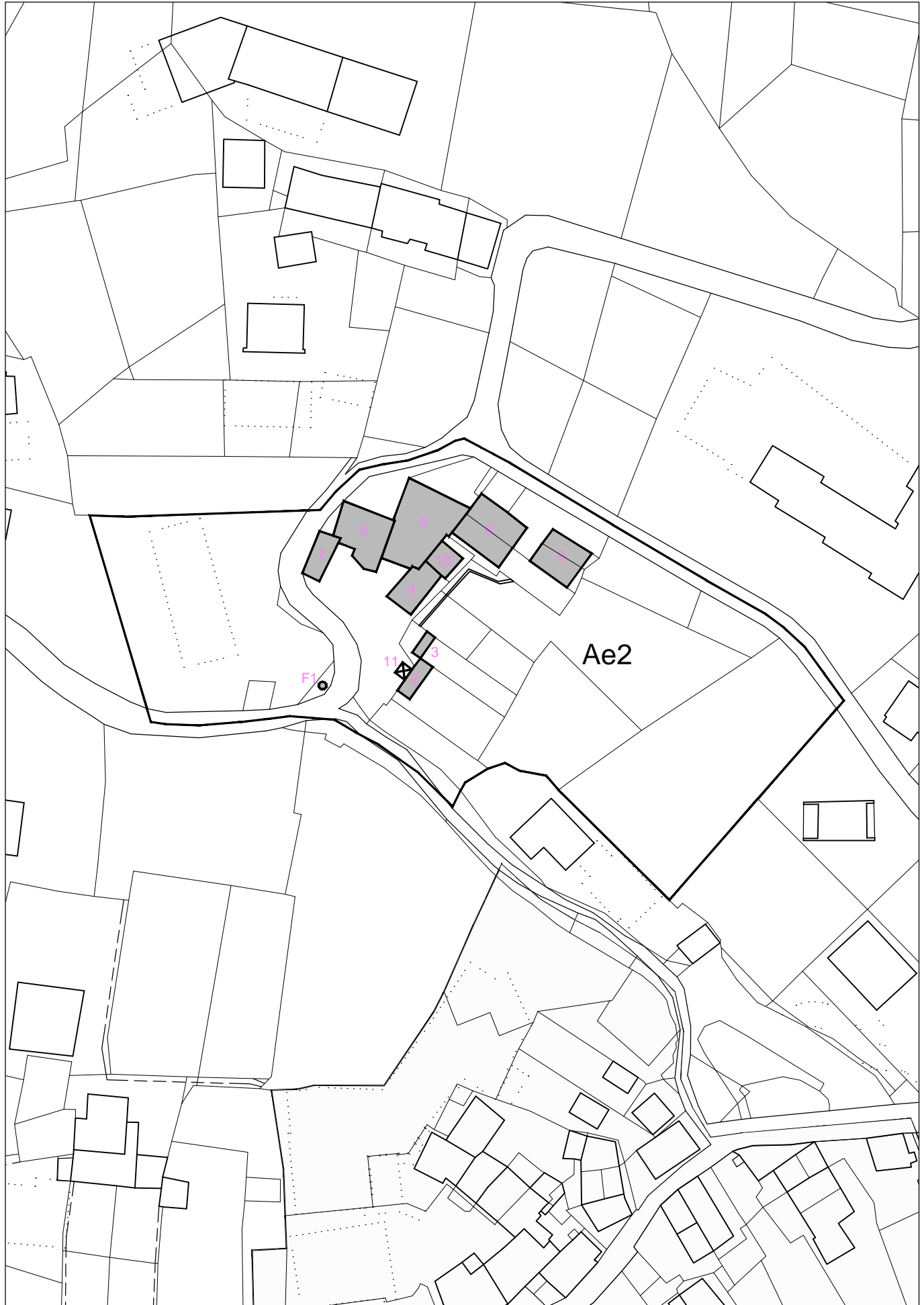
Ae2 - CASA FORTE PASCAL

Ae2 - CASA FORTE PASCAL	N° fabbricato	N° foglio catastale	N° mappale/i catastale/i	N° fotografia	Classificazione
	2	18	280	Vedi N.d'A.	B4
	3	18	209	Vedi N.d'A.	B4
	4	18	485	Vedi N.d'A.	A1 ⁽¹⁾
	5	18	172	Vedi N.d'A.	A1 ⁽¹⁾
	6	18	485	Vedi N.d'A.	A1 ⁽¹⁾
	7	18	485	Vedi N.d'A.	A1 ⁽¹⁾
	8	18	168, 169	Vedi N.d'A.	A1 ⁽¹⁾
	9	18	164, 165	Vedi N.d'A.	E4
	10	18	171	Vedi N.d'A.	A1 ⁽¹⁾
	11	18	485	Vedi N.d'A.	TETTOIA
	F1	18	661	-	B2
TOTALE EDIFICI	9				
TOTALE BARACCHE E TETTOIE	1				
TOTALE FONTANE	1				

(1) Edificio individuato come bene culturale isolato di rilevanza minore (rif. tavole M4, P1)

COMUNE DI MORGEX

NUMERAZIONE DEGLI EDIFICI



Ae2

CASA FORTE PASCAL

Scala 1:1.000



Ae3 - RUINE DESSOUS

Ae3 - RUINES DESSOUS	N° fabbricato	N° foglio catastale	N° mappale/i catastale/i	N° fotografia	Classificazione
	1	18	706	Vedi N.d'A.	E1
	2	18	427	Vedi N.d'A.	E1
	3	18	428	-	TETTOIA
	4	18	430	-	TETTOIA
	5	18	420, 421, 424	Vedi N.d'A.	E4
	6	18	430, 706	Vedi N.d'A.	E1
	7	18	429	Vedi N.d'A.	E1
	8	18	420, 421	Vedi N.d'A.	E1
	9	18	414	Vedi N.d'A.	E1
	10	18	414	Vedi N.d'A.	E1
	11	18	415	Vedi N.d'A.	Ca
	13	18	422	Vedi N.d'A.	Ca
	14	18	431	Vedi N.d'A.	E1
	15	19	460	Vedi N.d'A.	E1
	16	18	426	Vedi N.d'A.	E1
	18	19	1	Vedi N.d'A.	E2b
	19	19	400	Vedi N.d'A.	E1
	20	19	3	Vedi N.d'A.	E1
	21	19	3	Vedi N.d'A.	E1
	22	19	4	Vedi N.d'A.	E1
	23	19	427	Vedi N.d'A.	E1
	24	19	7, 411	Vedi N.d'A.	Ca

Ae3 - RUINES DESSOUS	N° fabbricato	N° foglio catastale	N° mappale/i catastale/i	N° fotografia	Classificazione
	25	19	410, 476	Vedi N.d'A.	E1
	26	18	385	Vedi N.d'A.	E4
	27	18	413	Vedi N.d'A.	E1
	28	18	387	Vedi N.d'A.	E1
	29	18	386	Vedi N.d'A.	E4
	30	18	390	Vedi N.d'A.	B2
	31	18	386, 398, 597	Vedi N.d'A.	E2b
	32	18	398	Vedi N.d'A.	E2b
	33	18	400	Vedi N.d'A.	E2bc
	34	18	402	Vedi N.d'A.	E1
	35	18	402	Vedi N.d'A.	E1
	36	18	397, 845	Vedi N.d'A.	A
	37	18	391	Vedi N.d'A.	E1
	38	18	394	Vedi N.d'A.	E2b
	39	18	391	Vedi N.d'A.	E1
	40	18	762	Vedi N.d'A.	E4
	44	18	845	-	BARACCA
	45	18	845	-	BARACCA
	46	18	845, 869	001	E4
	48	18	386, 390, 597	-	BARACCA
	49	18	385, 386	-	TETTOIA
	50	18	385	-	TETTOIA
	51	18	764	002	E3
	52	19	422	-	BARACCA
	53	19	410	-	BARACCA

Ae3 - RUINES DESSOUS	N° fabbricato	N° foglio catastale	N° mappale/i catastale/i	N° fotografia	Classificazione
	54	19	410	-	TETTOIA
	55	19	14	-	BARACCA
	56	19	424	003	E4
	57	18	431	-	TETTOIA
	58	19	460	-	TETTOIA
	59	18	422	004	E4
	60	18	420	-	TETTOIA
	61	18	420, 424	-	BARACCA
	62	18	424, 426	-	BARACCA
	64	19	24	-	BARACCA
	65	19	24	-	BARACCA
	66	19	31	005	E1
	67	19	30, 33	006	E1
	68	19	16	007	E1
	69	19	7	008	E1
	F1	18	764	-	B2
	F2	18	431	-	B2
TOTALE EDIFICI	44				
TOTALE BARACCHE E TETTOIE	18				
TOTALE FONTANE	2				





001



002



003



004



005



006



007



008

Ae4* - PAUTEX

Ae4* - PAUTEX	N° fabbricato	N° foglio catastale	N° mappale/i catastale/i	N° fotografia	Classificazione
	1	35	72	Vedi N'd'A.	E1
	3	35	75	Vedi N'd'A.	E2bc
	4	35	527	Vedi N'd'A.	E3
	5	35	85	Vedi N'd'A.	E1
	6	35	95, 652, 789	Vedi N'd'A.	E2b
	7	35	95	Vedi N'd'A.	E1
	8	35	471	Vedi N'd'A.	E1
	9	35	99	Vedi N'd'A.	E1
	10a	35	108	Vedi N'd'A.	E2ab
	10b	35	108	Vedi N'd'A.	E2b
	11	35	113	Vedi N'd'A.	Ca
	12	35	32	Vedi N'd'A.	E2bc
	13	35	532	Vedi N'd'A.	E2bc
	14a	35	37	Vedi N'd'A.	E2bc
	14b	35	37	Vedi N'd'A.	E4
	15	35	37	Vedi N'd'A.	E4
	16	35	41	Vedi N'd'A.	E4
	17	35	464	Vedi N'd'A.	E2b
	18	35	464	Vedi N'd'A.	Ca
	19	35	519	Vedi N'd'A.	Ca
	20	35	465	Vedi N'd'A.	Ca
	21	35	42, 43	Vedi N'd'A.	Ca

Ae4* - PAUTEX	N° fabbricato	N° foglio catastale	N° mappale/i catastale/i	N° fotografia	Classificazione
	22	35	44, 45	Vedi N'd'A.	E1
	23	35	43	Vedi N'd'A.	Ca
	24	35	590	Vedi N'd'A.	E3
	25	35	24, 25	Vedi N'd'A.	E1
	26	35	26	Vedi N'd'A.	E1
	27	35	463	Vedi N'd'A.	E1
	28a	35	28	Vedi N'd'A.	E2b
	28b	35	28	Vedi N'd'A.	E3
	29	35	464	Vedi N'd'A.	E3
	30	35	2	Vedi N'd'A.	B2
	31	35	48	Vedi N'd'A.	E1
	32	35	672	Vedi N'd'A.	E1
	33	35	671	Vedi N'd'A.	E1
	34	35	18	Vedi N'd'A.	E1
	35	35	17	Vedi N'd'A.	E1
	36	35	17, 53	Vedi N'd'A.	Ca
	37	35	53	Vedi N'd'A.	E2bc
	38	35	52	Vedi N'd'A.	E1
	39	35	52	Vedi N'd'A.	E1
	40	35	467	Vedi N'd'A.	E1
	41	35	58	Vedi N'd'A.	E2bc
	42	35	57, 59	Vedi N'd'A.	E1
	43a	35	60, 63	001	Ca
	43b	35	57	002	E2b
	44	35	19	Vedi N'd'A.	E1

Ae4* - PAUTEX	N° fabbricato	N° foglio catastale	N° mappale/i catastale/i	N° fotografia	Classificazione
	45	35	61	Vedi N'd'A.	E1
	46	35	59, 61	Vedi N'd'A.	E1
	47	35	1035	-	E1
	49	35	A	Vedi N'd'A.	A4
	50	35	10	Vedi N'd'A.	E2bc
	52	35	15	Vedi N'd'A.	E2bc
	53	35	18	Vedi N'd'A.	Ca
	54a	35	50	Vedi N'd'A.	E1
	54b	35	468	Vedi N'd'A.	E4
	73	35	5	Vedi N'd'A.	E2bc
	87	35	75	003	E4
	88	35	527	-	TETTOIA
	91	35	98	-	BARACCA
	92	35	103	-	BARACCA
	93	35	103	-	BARACCA
	94	35	109	-	TETTOIA
	95	35	520	-	BARACCA
	96	35	520	-	BARACCA
	97	35	121	-	TETTOIA
	98	35	121	-	TETTOIA
	99	35	798	-	BARACCA
	100	35	184	-	TETTOIA
	101	35	30, 32	-	TETTOIA
	103	35	32	-	TETTOIA
	104	35	28	-	TETTOIA

Ae4* - PAUTEX	N° fabbricato	N° foglio catastale	N° mappale/i catastale/i	N° fotografia	Classificazione
	105	35	43	-	TETTOIA
	106	35	47	004	B2
	108	35	467	-	TETTOIA
	109	35	15, 16	-	TETTOIA
	110	35	18	-	TETTOIA
	112	35	62	-	BARACCA
	115	35	12	-	TETTOIA
	116	35	38	-	BARACCA
	117	35	35	005	E4
	118	35	32	-	TETTOIA
	119	35	98	-	BARACCA
	120	35	667	-	TETTOIA
	F1	35	16	-	B2
	F2	35	54	-	B2
	F3	35	787	-	B2
	F4	35	520	-	B2
TOTALE EDIFICI	60				
TOTALE BARACCHE E TETTOIE	24				
TOTALE FONTANE	4				





001



002



003



004

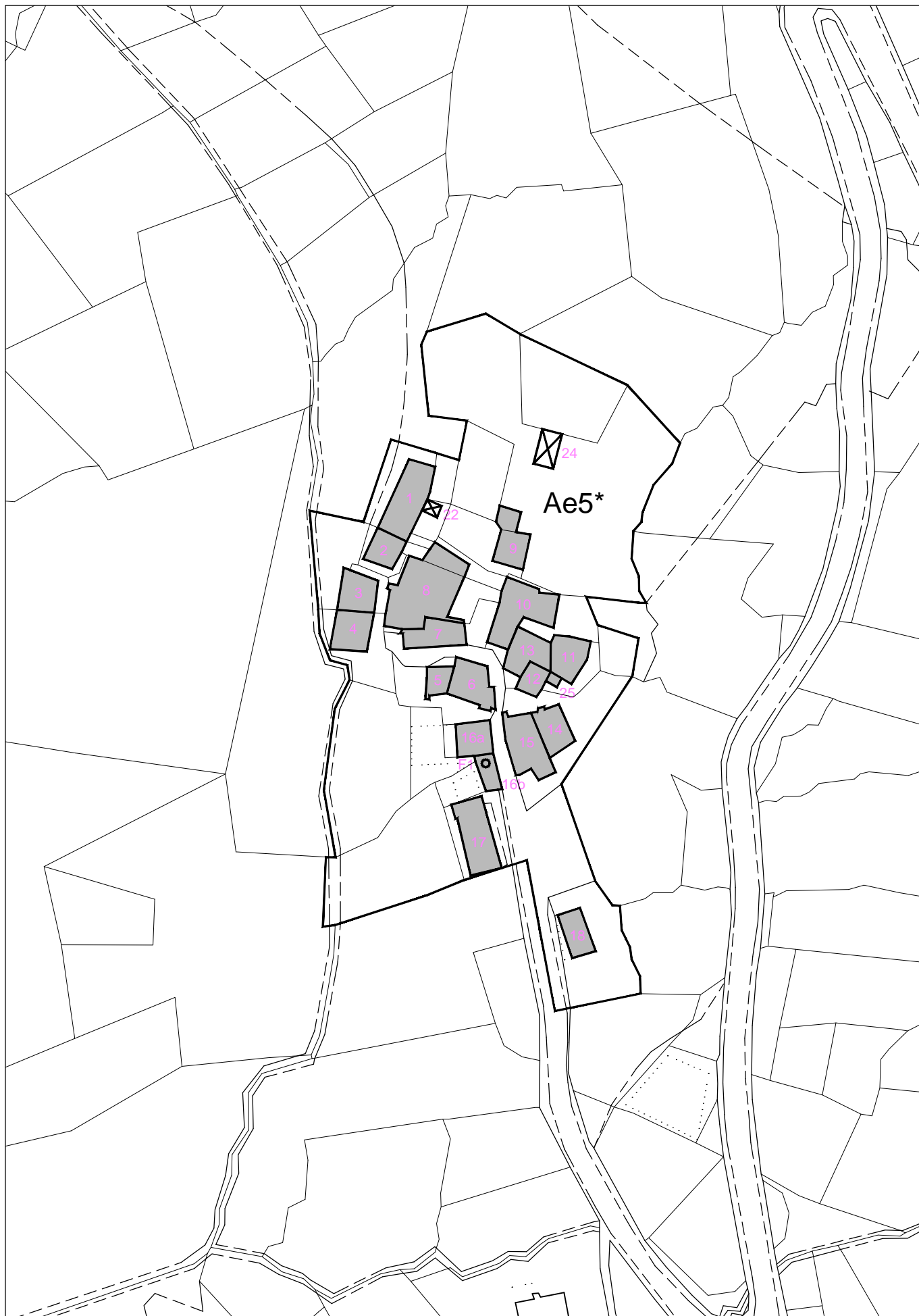


005

Ae5* - MONTET

Ae5* - MONTET	N° fabbricato	N° foglio catastale	N° mappale/i catastale/i	N° fotografia	Classificazione
	1	36	114	Vedi N'd'A.	Ca
	2	36	253	Vedi N'd'A.	E1
	3	36	111	Vedi N'd'A.	Ca
	4	36	110	Vedi N'd'A.	Ca
	5	36	108	Vedi N'd'A.	E1
	6	36	108	Vedi N'd'A.	E1
	7	36	116	Vedi N'd'A.	E1
	8	36	115	Vedi N'd'A.	B4
	9	36	122	Vedi N'd'A.	E2b
	10	36	121	Vedi N'd'A.	Ca
	11	36	117	Vedi N'd'A.	Ca
	12	36	269	Vedi N'd'A.	Ca
	13	36	117	Vedi N'd'A.	Ca
	14	36	104	Vedi N'd'A.	E1
	15	36	104	Vedi N'd'A.	E1
	16a	36	302	Vedi N'd'A.	DC
	16b	36	106	Vedi N'd'A.	E3
	17	36	181	Vedi N'd'A.	E2b
	18	36	95	Vedi N'd'A.	E1
	22	36	305	-	BARACCA
	24	36	124	-	BARACCA
	25	36	117	001	E2b

Ae5* - MONTE TET	N° fabbricato	N° foglio catastale	N° mappale/i catastale/i	N° fotografia	Classificazione
	F1	36	106	-	B2
TOTALE EDIFICI	20				
TOTALE BARACCHE E TETTOIE	2				
TOTALE FONTANE	1				





001

Ae6* - PRE' VILLAIR

Ae6* - PRE' VILLAIR	N° fabbricato	N° foglio catastale	N° mappale/i catastale/i	N° fotografia	Classificazione
	1	35	241	Vedi N'd'A.	E1
	3	35	236, 549, 550	Vedi N'd'A.	E2b
	4	35	250, 654	Vedi N'd'A.	E3
	6	35	97	Vedi N'd'A.	E1
	7	35	260	Vedi N'd'A.	E1
	8	35	259	Vedi N'd'A.	E1
	9	35	248	Vedi N'd'A.	E4
	10	35	247	Vedi N'd'A.	E3
	11	35	265	Vedi N'd'A.	E1
	12	35	477	Vedi N'd'A.	E1
	13	35	266	Vedi N'd'A.	E1
	14	35	267	Vedi N'd'A.	E1
	16	35	267	-	TETTOIA
	17	35	293	Vedi N'd'A.	E2b
	18	35	289, 290	Vedi N'd'A.	E2b
	19	35	294	Vedi N'd'A.	DB
	20a	35	296	001a, 001b	E2bc
	20b	35	296	001a, 001b, 001c	E2bc
	20c	36	296	001c	E4
	21	35	492	Vedi N'd'A.	E4
	22	35	494	Vedi N'd'A.	E1
	23	35	493	Vedi N'd'A.	Ca

Ae6* - PRE' VILLAIR	N° fabbricato	N° foglio catastale	N° mappale/i catastale/i	N° fotografia	Classificazione
	24	35	288	Vedi N'd'A.	E1
	25	35	287	Vedi N'd'A.	E3
	26	35	286	Vedi N'd'A.	E2bc
	27	35	283	Vedi N'd'A.	E2b
	28	35	284	Vedi N'd'A.	E1
	29	35	585	Vedi N'd'A.	E3
	30	35	585	Vedi N'd'A.	E2b
	31	35	585	Vedi N'd'A.	E2b
	32	35	585	Vedi N'd'A.	E2b
	33a	35	277	002	E1
	33b	35	277	003	E3
	34	35	273	Vedi N'd'A.	Ca
	35	35	272	Vedi N'd'A.	E1
	36	35	307	Vedi N'd'A.	E1
	37	35	302	Vedi N'd'A.	E2bc
	38	35	555	Vedi N'd'A.	E3
	39	35	304	Vedi N'd'A.	E2bc
	41	35	302	004	E3
	42	35	710	-	BARACCA
	43	35	273, 676	006	E4
	44	35	273, 276, 676	-	TETTOIA
	45	35	585	-	TETTOIA
	46	35	283, 284	007	Ca
	47	35	283	008	E3
	48	35	492	009	E4

Ae6* - PRE' VILLAIR	N° fabbricato	N° foglio catastale	N° mappale/i catastale/i	N° fotografia	Classificazione
	49	35	238	010	E4
	50	35	238	011	Ca
	51	35	553	-	BARACCA
	52	35	553	-	E2bc
	53	35	545	-	TETTOIA
	54	35	544	-	BARACCA
	55	35	258	-	TETTOIA
	57	35	269, 479, 497	012	B2
	F1	35	236	-	B2
	F2	35	278	-	B2
TOTALE EDIFICI	47				
TOTALE BARACCHE E TETTOIE	8				
TOTALE FONTANE	2				





001a



001b



001c



002



003



004



006



007



008



009



010



011



012

Ae7 - MONTROTTIER

Ae7 - MONTROTTIER	N° fabbricato	N° foglio catastale	N° mappale/i catastale/i	N° fotografia	Classificazione
	1	32	317	Vedi N'd'A.	Ca
	2	32	315	Vedi N'd'A.	E2c
	3	32	313	Vedi N'd'A.	B2
	4	32	263	Vedi N'd'A.	E1
	5	32	263	Vedi N'd'A.	E1
	6	32	271	Vedi N'd'A.	E1
	7	32	272, 274	Vedi N'd'A.	E1
	8	32	273	Vedi N'd'A.	E4
	9	32	357	Vedi N'd'A.	D
	10	32	312	Vedi N'd'A.	E1
	11	32	320	Vedi N'd'A.	E1
	12	32	320	Vedi N'd'A.	E1
	13	32	325, 326	Vedi N'd'A.	Ca
	14a	32	327	001	Ca
	14b	32	327	002	Ca
	15	32	329	Vedi N'd'A.	Ca
	16	32	302	Vedi N'd'A.	Ca
	17	32	308	Vedi N'd'A.	Ca
	18	32	307	Vedi N'd'A.	D
	19	32	307	Vedi N'd'A.	E1
	20	32	302	Vedi N'd'A.	D
	21a	32	277, 347	003	Ca

Ae7 - MONTROTTIER	N° fabbricato	N° foglio catastale	N° mappale/i catastale/i	N° fotografia	Classificazione
	21b	32	347	004	E2b
	22	32	306	Vedi N'd'A.	E1
	23	32	293	Vedi N'd'A.	E1
	25	32	262	-	TETTOIA
	26	32	352	-	BARACCA
	27	32	313	Vedi N'd'A.	B2
	F1	32	264	-	B2
	F2	32	302	-	B2
TOTALE EDIFICI	26				
TOTALE BARACCHE E TETTOIE	2				
TOTALE FONTANE	2				





001



002



003



004

Ae8 - BIOLLEY

Ae8 - BIOLLEY	N° fabbricato	N° foglio catastale	N° mappale/i catastale/i	N° fotografia	Classificazione
	1	34	181, 239	Vedi N'd'A.	E3
	2	34	142	Vedi N'd'A.	E1
	3	34	142, 239	Vedi N'd'A.	E4
	4	34	177	Vedi N'd'A.	E1
	5	34	177	Vedi N'd'A.	E1
	6	34	174	Vedi N'd'A.	E1
	7	34	179	Vedi N'd'A.	E1
	8	34	250	Vedi N'd'A.	E1
	9	34	171, 249	Vedi N'd'A.	E1
	10	34	165	Vedi N'd'A.	E2bc
	11	34	164	Vedi N'd'A.	B2
	12	34	172	Vedi N'd'A.	E1
	13	34	163	Vedi N'd'A.	E1
	14	34	245	Vedi N'd'A.	E1
	15	34	151	Vedi N'd'A.	Cc
	16	34	151, 189, 247	Vedi N'd'A.	E1
	17	34	247	Vedi N'd'A.	E1
	18	34	173	Vedi N'd'A.	E2b
	19	34	172	Vedi N'd'A.	E2b
	20	34	156	Vedi N'd'A.	Cc
	21	34	156	Vedi N'd'A.	Cc
	22	34	156	Vedi N'd'A.	E3

Ae8 - BILLEY	N° fabbricato	N° foglio catastale	N° mappale/i catastale/i	N° fotografia	Classificazione
	23	34	152	Vedi N'd'A.	E1
	24	34	156	Vedi N'd'A.	Cc
	25	34	153, 303	Vedi N'd'A.	E4
	26	34	156	Vedi N'd'A.	Cc
	27	34	207	Vedi N'd'A.	E2b
	28	34	145	Vedi N'd'A.	E2b
	31	33	140	Vedi N'd'A.	E3
	32	33	158	Vedi N'd'A.	E2bc
	33	33	159	Vedi N'd'A.	E4
	34	34	225	Vedi N'd'A.	E2b
	38	34	144, 239	001	E3
	40	34	304	002	E4
	42	34	245	-	BARACCA
	44	34	156	003	Cc
	F1	34	144	-	B2
TOTALE EDIFICI	35				
TOTALE BARACCHE E TETTOIE	1				
TOTALE FONTANE	1				



Ae8

BIOLEY

Scala 1:1.000






001



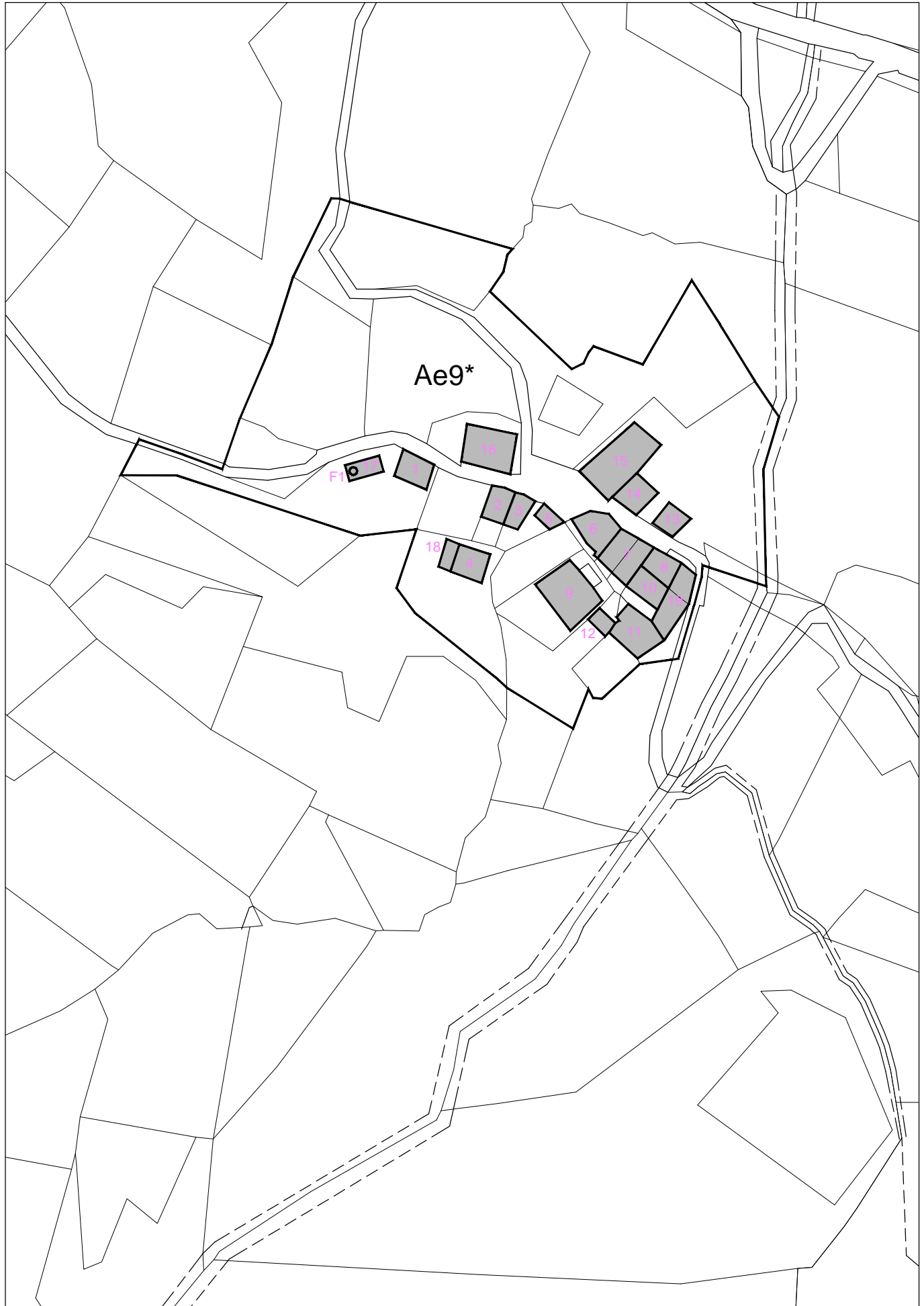
002



003

Ae9* - ROUILLARD

Ae9* - ROUILLARD	N° fabbricato	N° foglio catastale	N° mappale/i catastale/i	N° fotografia	Classificazione
	1	33	39	Vedi N.d'A.	DB
	2	33	36	Vedi N.d'A.	E2bc
	3	33	151	Vedi N.d'A.	E2bc
	4	33	35	Vedi N.d'A.	E1
	5	33	151	Vedi N.d'A.	E4
	6	33	24	Vedi N.d'A.	E3
	7	33	26, 142	Vedi N.d'A.	E3
	8	33	142	Vedi N.d'A.	E1
	9	33	32	Vedi N.d'A.	E1
	10	33	28	Vedi N.d'A.	E1
	11	33	28	Vedi N.d'A.	Cc
	12	33	31	Vedi N.d'A.	Cc
	13	33	141	Vedi N.d'A.	E1
	14	33	141	Vedi N.d'A.	B2
	15	33	141	Vedi N.d'A.	E1
	16	33	18	Vedi N.d'A.	E1
	17	33	39	001	E4
	18	33	35	002	E1
	19	33	28, 142	003	D
	F1	33	39	-	B2
TOTALE EDIFICI	19				
TOTALE FONTANE	1				



Ae9* ROUILLARD

Scala 1:1.000





001



002



003

Ae10 - FOSSERET

Ae10 - FOSSERET	N° fabbricato	N° foglio catastale	N° mappale/i catastale/i	N° fotografia	Classificazione
	1	23	170	Vedi N'd'A.	DC
	2	23	224	Vedi N'd'A.	E1
	3	23	155	Vedi N'd'A.	E2b
	4	23	154	Vedi N'd'A.	Cc
	5	23	153	Vedi N'd'A.	Ccf
	6	23	153, 157	Vedi N'd'A.	E1
	7	23	147, 290	Vedi N'd'A.	E4
	8	23	286	Vedi N'd'A.	E4
	9	23	284	Vedi N'd'A.	E4
	10	23	148	Vedi N'd'A.	Cf
	11	23	148	Vedi N'd'A.	E2b
	12	23	711 (ex 147)	Vedi N'd'A.	E1
	13	23	149	Vedi N'd'A.	E1
	14	23	149, 308	Vedi N'd'A.	E1
	15	23	150	Vedi N'd'A.	E1
	16	23	299	Vedi N'd'A.	E1
	17	23	151, 298	Vedi N'd'A.	E1
	18	23	228	Vedi N'd'A.	E4
	19	23	221, 222	Vedi N'd'A.	E4
	20	23	221	Vedi N'd'A.	E4
	28	23	285	001	E1
	29	23	147	-	TETTOIA

Ae10 - FOSSERET	N° fabbricato	N° foglio catastale	N° mappale/i catastale/i	N° fotografia	Classificazione
	34	23	224	002	E3
	35	23	172	003	D
	F1	23	285	-	B2
	F2	23	strada	-	B2
	F3	23	153	-	B2
	F4	23	170	-	B2
TOTALE EDIFICI	23				
TOTALE BARACCHE E TETTOIE	1				
TOTALE FONTANE	4				





001



002



003

Ae11 - TIRIVEL

Ae11 - TIRIVEL	N° fabbricato	N° foglio catastale	N° mappale/i catastale/i	N° fotografia	Classificazione
	1	25	253	Vedi N. d'A.	B4
	2	25	121	Vedi N. d'A.	E3
	3	25	256	Vedi N. d'A.	E1
	4a	25	119	Vedi N. d'A.	E1
	4b	25	119	Vedi N. d'A.	E1
	5	25	119	Vedi N. d'A.	E2b
	6	25	94, 118	Vedi N. d'A.	E4
	7	25	94	Vedi N. d'A.	E4
	8	25	120	Vedi N. d'A.	E1
	9	25	117	Vedi N. d'A.	B4
	10	25	113	Vedi N. d'A.	DB
	11	25	115	Vedi N. d'A.	B4
	12	25	114	Vedi N. d'A.	B4
	13	25	130, 131	Vedi N. d'A.	DC
	14	25	132	Vedi N. d'A.	E1
	15	25	132, 133	Vedi N. d'A.	E1
	16	25	135	Vedi N. d'A.	E4
	17	25	107	Vedi N. d'A.	E2b
	18	25	108	Vedi N. d'A.	E1
	19	25	112	Vedi N. d'A.	Cc
	20	25	130, 281	Vedi N. d'A.	E1
	21	25	239	Vedi N. d'A.	E1

Ae11 - TIRIVEL	N° fabbricato	N° foglio catastale	N° mappale/i catastale/i	N° fotografia	Classificazione
	22	25	238	Vedi N. d'A.	E1
	23	25	109	Vedi N. d'A.	E1
	24	25	104, 240	Vedi N. d'A.	E1
	25	25	strada	001	E4
	28	25	94	-	BARACCA
	29	25	113	Vedi N. d'A.	D
	30	25	123	002	A4
	F1	-	281	-	B2
TOTALE EDIFICI	28				
TOTALE BARACCHE E TETTOIE	1				
TOTALE FONTANE	1				



Ae11





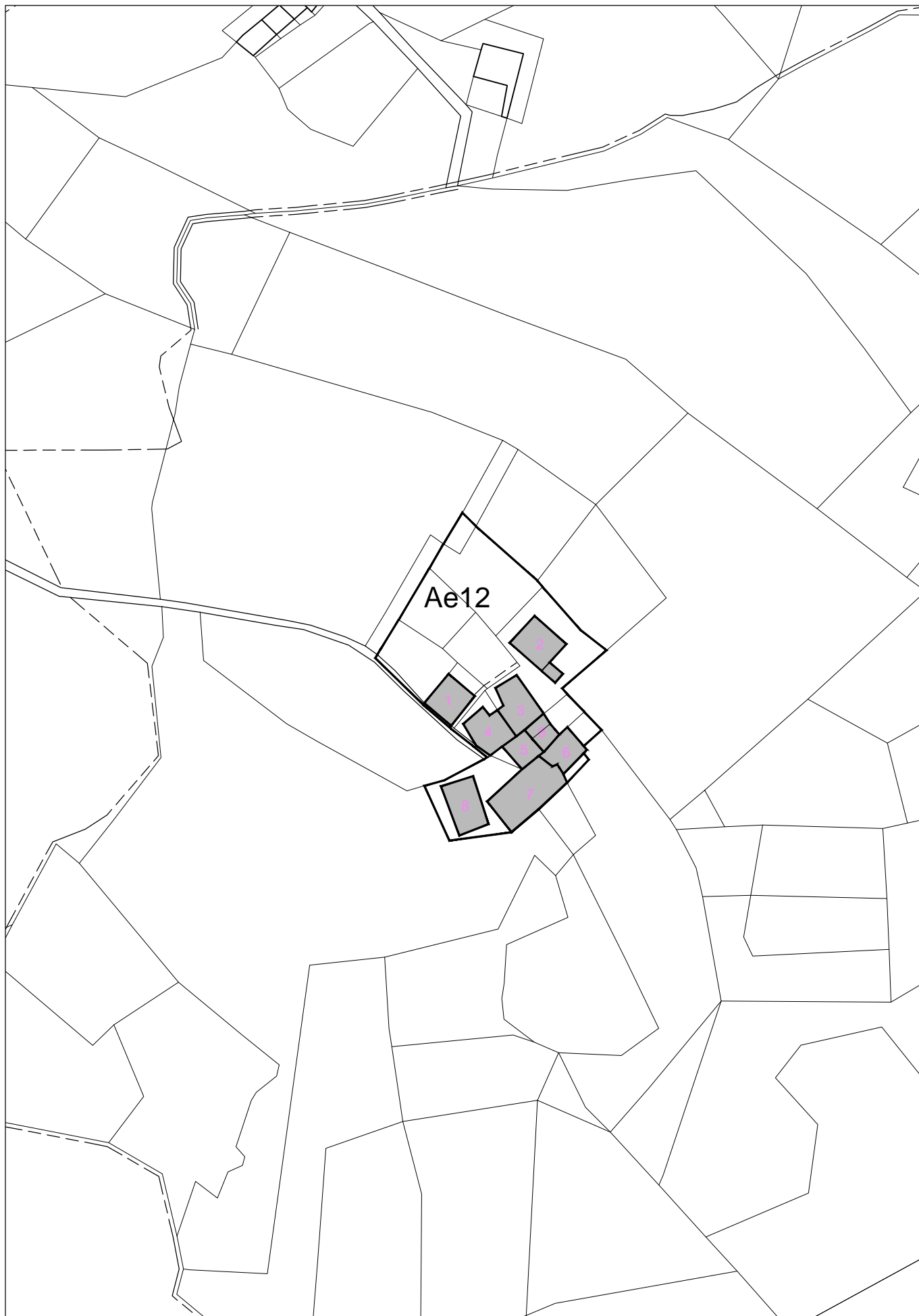
001



002

Ae12 - COTABLINAZ

Ae12 - COTABLINAZ	N° fabbricato	N° foglio catastale	N° mappale/i catastale/i	N° fotografia	Classificazione
	1	27	184	001, 002	E1
	2	27	189	003, 004, 005	E1
	3	27	189	006, 007	E1
	4	27	183	008, 009	Ca
	5	27	182	010	Ca
	6	27	191	011	D
	7	27	181	012, 013	E1
	8	27	181	014, 015	E1
	9	27	190, 191	016, 017	Ca
TOTALE EDIFICI	9				



Ae12 COTABLINAZ

Scala 1:1.000





001



002



003



004



005



006



007



008



009



010



011



012



013



014



015



016



017

Ae13 - COTABLINAZ DESSUS

Ae13- COTABLINAZ DESSUS	N° fabbricato	N° foglio catastale	N° mappale/i catastale/i	N° fotografia	Classificazione
	1	27	107	001, 002, 003	E1
	2	27	104	004, 005, 006	E1
	3	27	40	007, 008	E1
	4	27	39	009, 010	DC
	5	27	33	011	E4
	6	27	33	012	E3
	7	27	29	013, 014	E1
	8	27	27	015, 016a, 016b	DC
	9	27	114, 225	017	D
	10	27	25, 215	018, 019, 020	D
	11	27	115	021, 022, 023	D
	12	27	114	024, 025	D
TOTALE EDIFICI	12				





001



002



003



004



005



006



007



008



009



010



011



012



013



014



015



016a



016b



017



018



019



020



021



022



023



024



025

Ae14* - KIRIAZ

Ae14* - KIRIAZ	N° fabbricato	N° foglio catastale	N° mappale/i catastale/i	N° fotografia	Classificazione
	1	31	29	001	E1
	2	31	31, 32	002	E1
	3	31	33, 34	003, 004, 005	D
	4	31	37	006	E1
	5	31	35, 36	007, 008	Ca
	6	31	29	009	E1
	7	31	42	010, 011	Ca
	8	31	39	012, 013	E1
	9	31	197	012, 014	E1
	10	31	45	015, 016	D
TOTALE EDIFICI	10				

COMUNE DI MORGEX

NUMERAZIONE DEGLI EDIFICI



Ae14* KIRIAZ

Scala 1:1.000





001



002



003



004



005



006



007



008



009



010



011



012



013



014



015



016

Ae15 - PRARION

Ae15 - PRARION	N° fabbricato	N° foglio catastale	N° mappale/i catastale/i	N° fotografia	Classificazione
	1a	39	165	001, 002	E1
	1b	39	172	001	E1
	2	39	168, 170, 171, 296	Vedi N.d'A.	Ca
	3	39	171	Vedi N.d'A.	E1
	4	39	296	Vedi N.d'A.	E3
	5	39	168	Vedi N.d'A.	E1
	6	39	153	Vedi N.d'A.	E1
	7	39	152, 154, 155	Vedi N.d'A.	E1
	8	39	149	Vedi N.d'A.	E1
	9a	39	159	003	E1
	9b	39	159, 301	004	Ca
	10	39	176	Vedi N.d'A.	E1
	15	39	163, 166	005, 006	D
	17	39	147	007	E4
TOTALE EDIFICI	14				





001



002



003



004



005



006

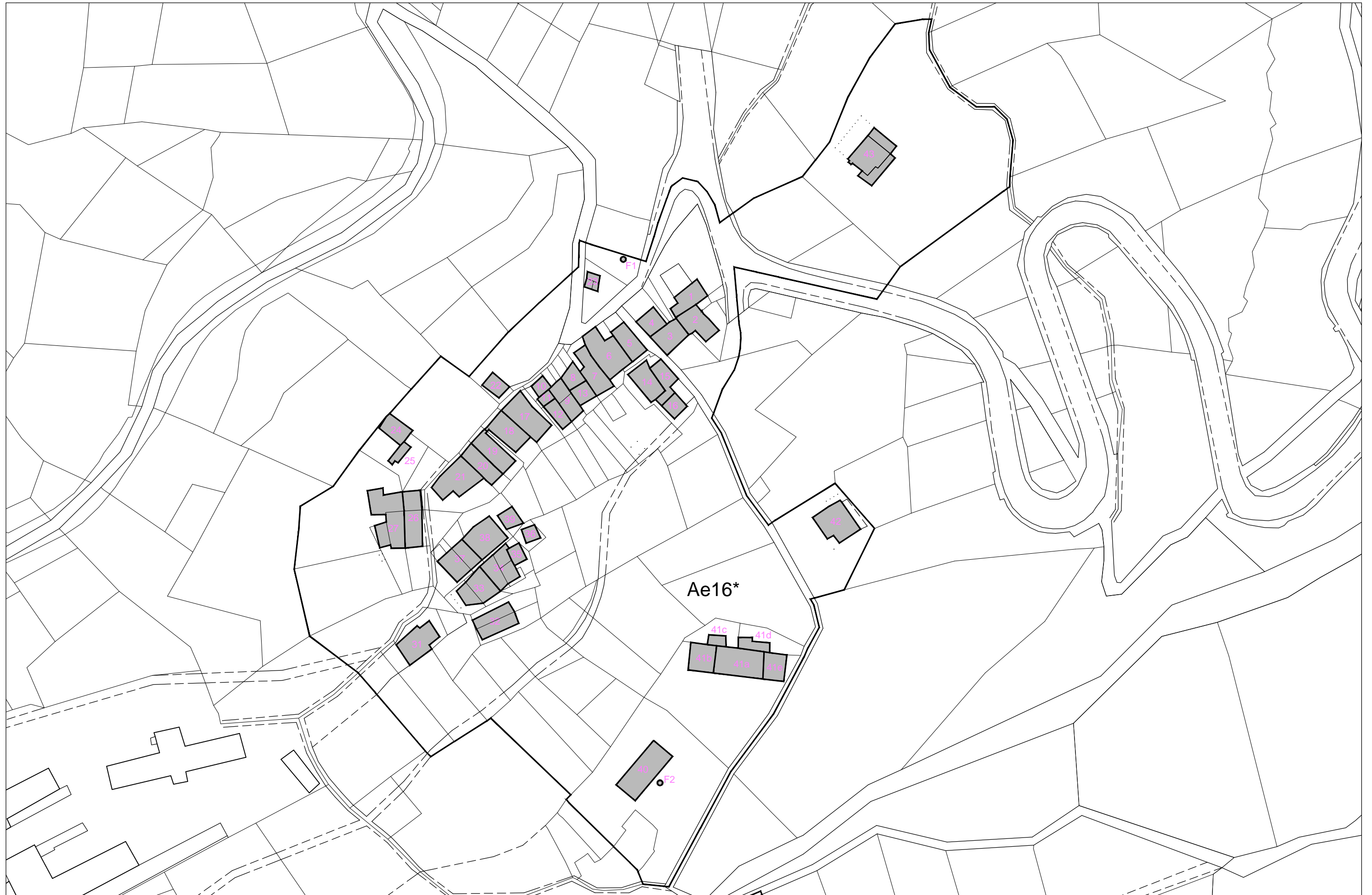


007

Ae16* - ARPY NORD-EST

Ae16* - ARPY NORD-EST	N° fabbricato	N° foglio catastale	N° mappale/i catastale/i	N° fotografia	Classificazione
	1	44	373	Vedi N'd'A.	E1
	2	44	162	Vedi N'd'A.	E1
	3	44	167	Vedi N'd'A.	Cc
	4	44	168	Vedi N'd'A.	E1
	5	44	169	Vedi N'd'A.	E1
	6	44	173	Vedi N'd'A.	E1
	7	44	177	Vedi N'd'A.	E1
	8	44	182	Vedi N'd'A.	E1
	9	44	185, 186	Vedi N'd'A.	E1
	10	44	190	Vedi N'd'A.	E1
	11	44	185	Vedi N'd'A.	E1
	12	44	189	Vedi N'd'A.	E1
	13	44	181	Vedi N'd'A.	E1
	14	44	172	Vedi N'd'A.	DC
	15	44	170	Vedi N'd'A.	E1
	16	44	170	Vedi N'd'A.	E1
	17	44	131	Vedi N'd'A.	Ca
	18	44	194	Vedi N'd'A.	E1
	19	44	196	Vedi N'd'A.	E1
	20	44	198	Vedi N'd'A.	E1
	21	44	145	Vedi N'd'A.	E1
	22	44	153	Vedi N'd'A.	DC
	23	44	234, 235, 236	Vedi N'd'A.	C

Ae16* - ARPY NORD-EST	N° fabbricato	N° foglio catastale	N° mappale/i catastale/i	N° fotografia	Classificazione
	24	44	142	Vedi N'd'A.	E1
	25	44	142	Vedi N'd'A.	E4
	26	44	141, 372	001	Ca
	27	44	141, 143, 398	002	E1
	31	44	237	Vedi N'd'A.	E1
	32	44	387, 388	Vedi N'd'A.	Ca
	33	44	208, 209	Vedi N'd'A.	E1
	34	44	210, 211, 212	Vedi N'd'A.	E1
	35	44	213	Vedi N'd'A.	E1
	36	44	201	Vedi N'd'A.	E1
	37	44	X3, 415	Vedi N'd'A.	E1
	38	44	203	Vedi N'd'A.	E1
	39	44	202	Vedi N'd'A.	E1
	40	44	248	Vedi N'd'A.	E1
	41a	44	228	003	E1
	41b	44	228	004	E1
	41c	44	391	005	E1
	41d	44	390	006	E1
	41e	44	228	007	E1
	42	44	224	Vedi N'd'A.	E1
	43	44	222	Vedi N'd'A.	Ca
	F1	39	232	-	B2
	F2	44	248	-	B2
TOTALE EDIFICI	44				
TOTALE FONTANE	2				





001



002



003



004



005



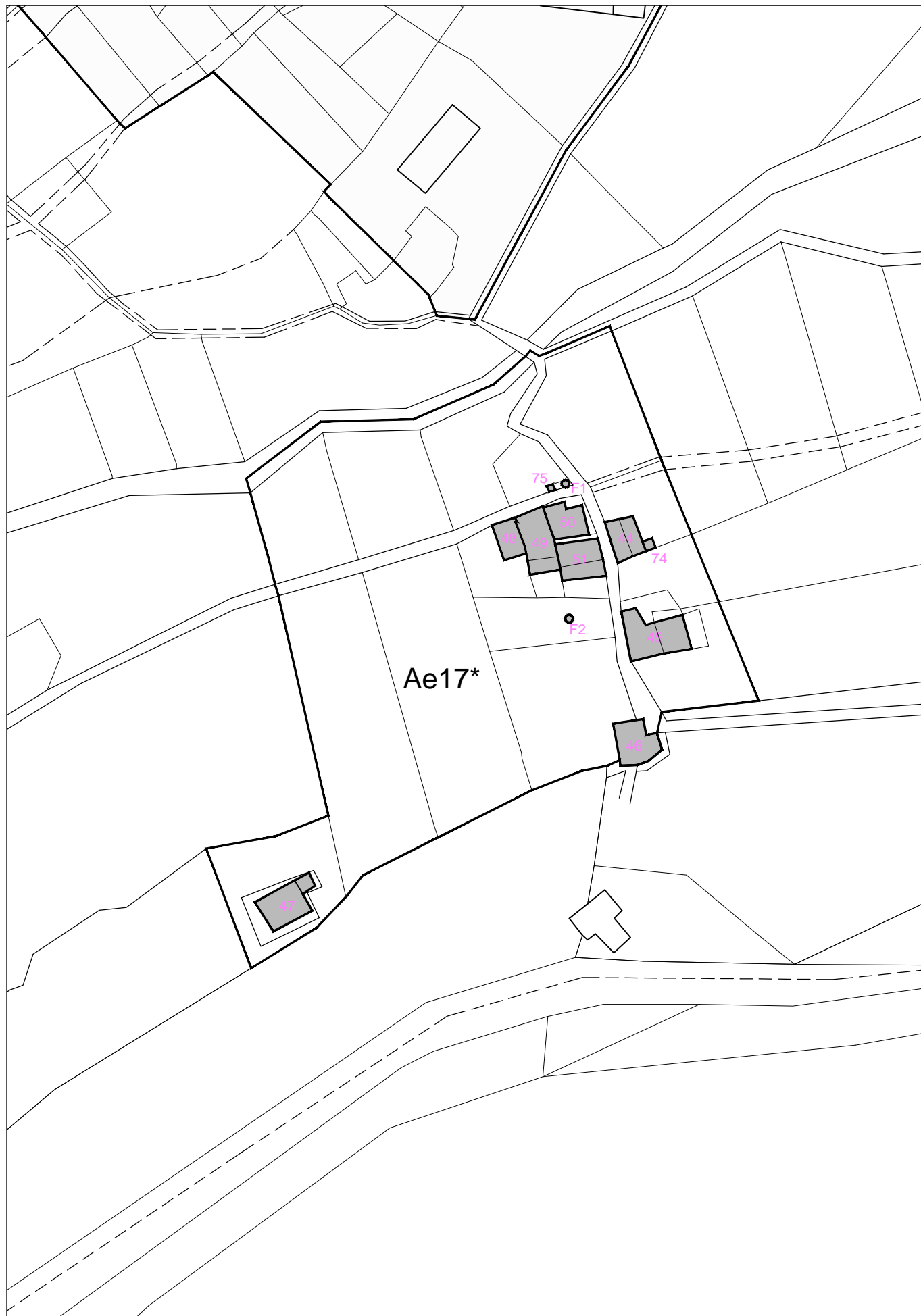
006



007

Ae17* - ARPY SUD-EST

Ae17* - ARPY SUD-EST	N° fabbricato	N° foglio catastale	N° mappale/i catastale/i	N° fotografia	Classificazione
	44	44	351, 394	Vedi N'd'A.	E1
	45	44	360, 380	Vedi N'd'A.	Ca
	46	44	378	Vedi N'd'A.	E1
	47	44	337	Vedi N'd'A.	E1
	48	44	344	Vedi N'd'A.	E1
	49	44	345, 412	Vedi N'd'A.	E1
	50	44	348	Vedi N'd'A.	E1
	51	44	349, 350	Vedi N'd'A.	E1
	74	44	394	001	E4
	75	44	347	002	E4
	F1	44	347	-	B2
	F2	44	342	-	B2
TOTALE EDIFICI	10				
TOTALE FONTANE	2				





001



002

Ae18* - ARPY SUD-OVEST

Ae18* - ARPY SUD-OVEST	N° fabbricato	N° foglio catastale	N° mappale/i catastale/i	N° fotografia	Classificazione
	54	44	116, 144	Vedi N'd'A.	E1
	55	44	144, 146	Vedi N'd'A.	E1
	56	44	315, 320	Vedi N'd'A.	E1
	57	44	316	Vedi N'd'A.	E1
	58	44	319	Vedi N'd'A.	E1
	59	44	326	Vedi N'd'A.	E1
	60	44	325	Vedi N'd'A.	E1
	61	44	324	Vedi N'd'A.	E1
	62	44	325	Vedi N'd'A.	E1
	63	44	321, 322, 323	Vedi N'd'A.	E1
TOTALE EDIFICI	10				



Ae19* - ARPY NORD-OVEST

Ae19* - ARPY NORD-OVEST	N° fabbricato	N° foglio catastale	N° mappale/i catastale/i	N° fotografia	Classificazione
	64	44	386	Vedi N'd'A.	E4
	65	44	301	Vedi N'd'A.	E2b
	66	44	276	Vedi N'd'A.	E1
	67	44	277	Vedi N'd'A.	E2b
	68	44	277, 278	Vedi N'd'A.	E2b
	69	44	407, 408	Vedi N'd'A.	E1
	70a	44	298	Vedi N'd'A.	E2b
	70b	44	278, 298	001	E2b
	71	44	300	Vedi N'd'A.	E2b
	72	44	281	Vedi N'd'A.	E1
	73	44	277, 300, 301, 400	Vedi N'd'A.	E1
	F1	44	301	-	B2
TOTALE EDIFICI	11				
TOTALE FONTANE	1				





001

Ae20 - PÉTOSAN

Ae20 - PÉTOSAN	N° fabbricato	N° foglio catastale	N° mappale/i catastale/i	N° fotografia	Classificazione
	1	47	52, 54	001	E1
	2	47	53	002	C
	3	47	49, 53	003	TETTOIA
	4	47	49	004	E1
	5	47	78	005	E1
	6	47	49	006	E1
	7	47	45	007	E3
TOTALE EDIFICI	6				
TOTALE BARACCHE E TETTOIE	1				

COMUNE DI MORGEX

NUMERAZIONE DEGLI EDIFICI



Ae20 PÉTOSAN

Scala 1:1.000





001



002



003



004



005



006



007

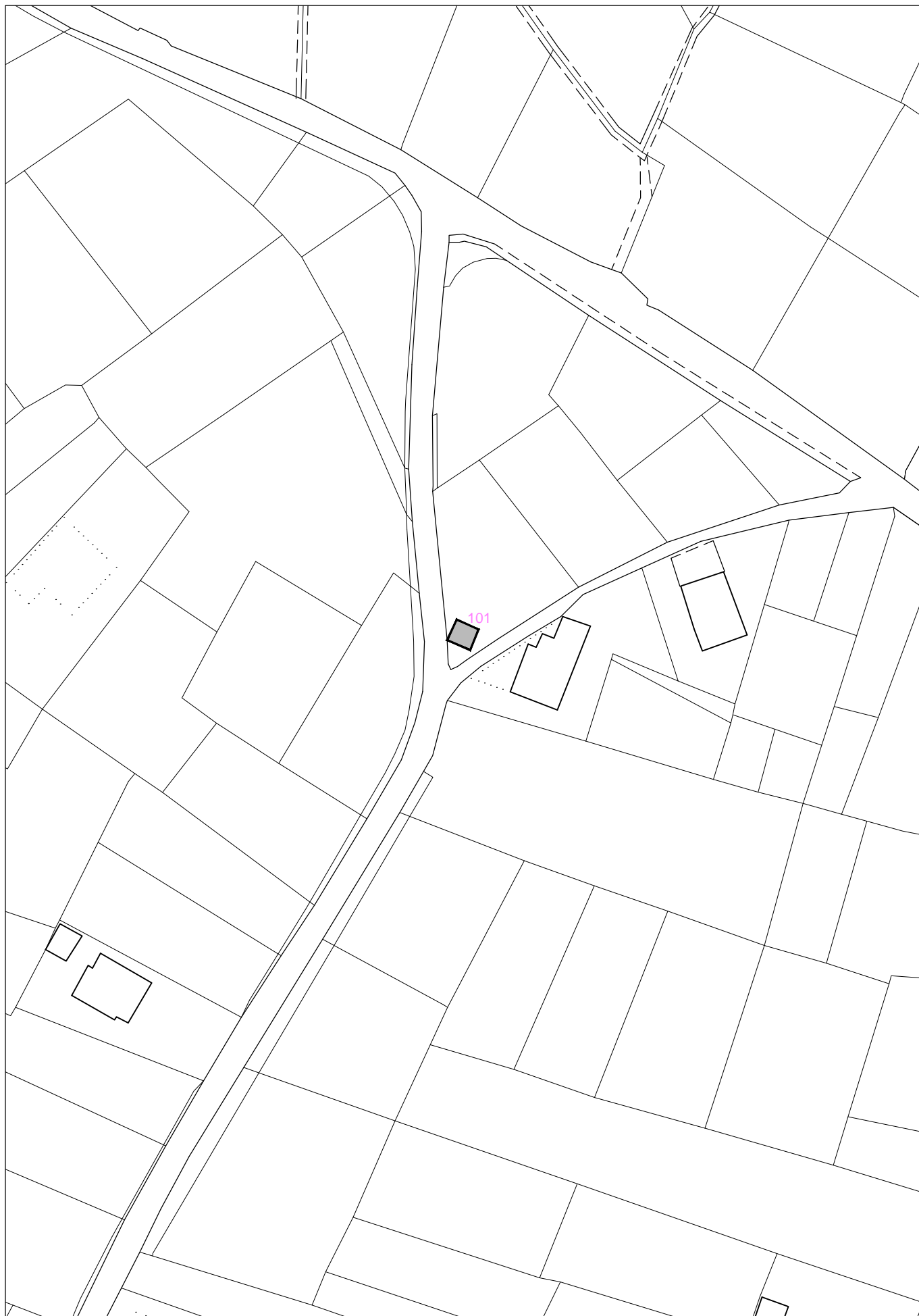
EDIFICI FUORI DALLE SOTTOZONE DI TIPO A

Sottozona	N° fabbricato	N° foglio catastale	N° mappale/i catastale/i	N° fotografia	Classificazione
Ba19* (ex A7)	F1	36	679	-	B2
Ba19* (ex A7)	64	36	71	Vedi N'd'A.	Ca
Eb6 (ex A15)	14	39	138, 280	Vedi N'd'A.	Ca
Eh2 (ex A16)	52	44	C	Vedi N'd'A.	A4
Eh2 (ex A16)	53	44	167	Vedi N'd'A.	A4
Eg3 (ex E)	101	9	246	001	A4
Eg7* (ex E)	102	18	12	002	A1 ⁽¹⁾
Ba17 (ex C6)	103	10	X	003	A4
Ee10 (ex E)	104	12	4	-	A1
Ec1 (ex E)	105	40	1	-	A1
Ee5 (ex E)	106	48	92	-	A1
Eh1 (ex E)	107	48	153	-	A1
Ec1 (ex E)	108	48	142	-	A1
Ef4 (ex E)	109	50	2	-	A1
Ef4 (ex E)	110	50	3	-	A1
Ef4 (ex E)	111	50	4	-	A1
Fb4 (ex F2)	112	10	310	-	Cc
TOTALE EDIFICI	16				
TOTALE FONTANE	1				

(1) Edificio individuato come bene culturale isolato di rilevanza minore (rif. tavole M4, P1)

COMUNE DI MORGEX

NUMERAZIONE DEGLI EDIFICI



Eg3

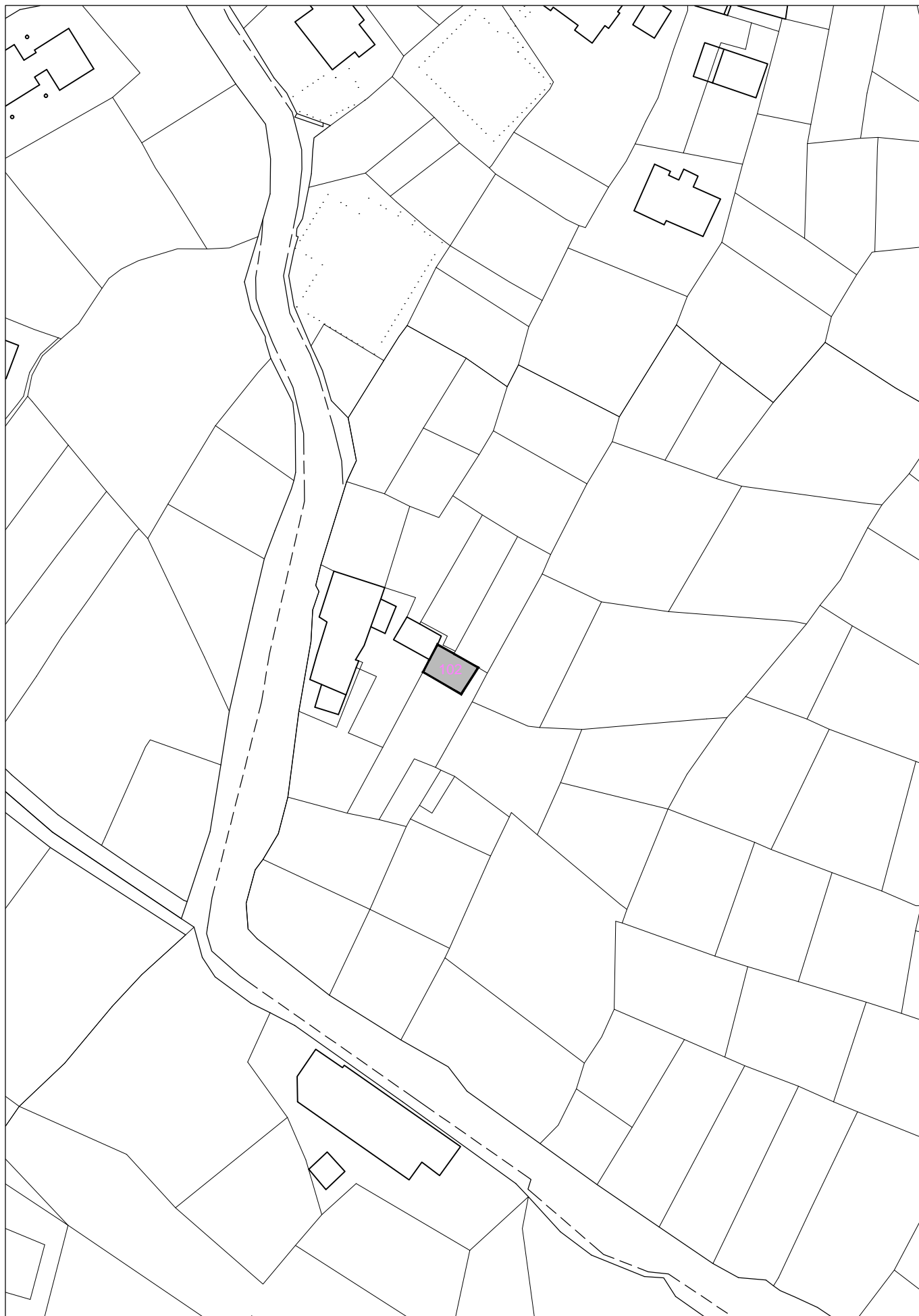
CONDEMINE

Scala 1:1.000



COMUNE DI MORGEX

NUMERAZIONE DEGLI EDIFICI



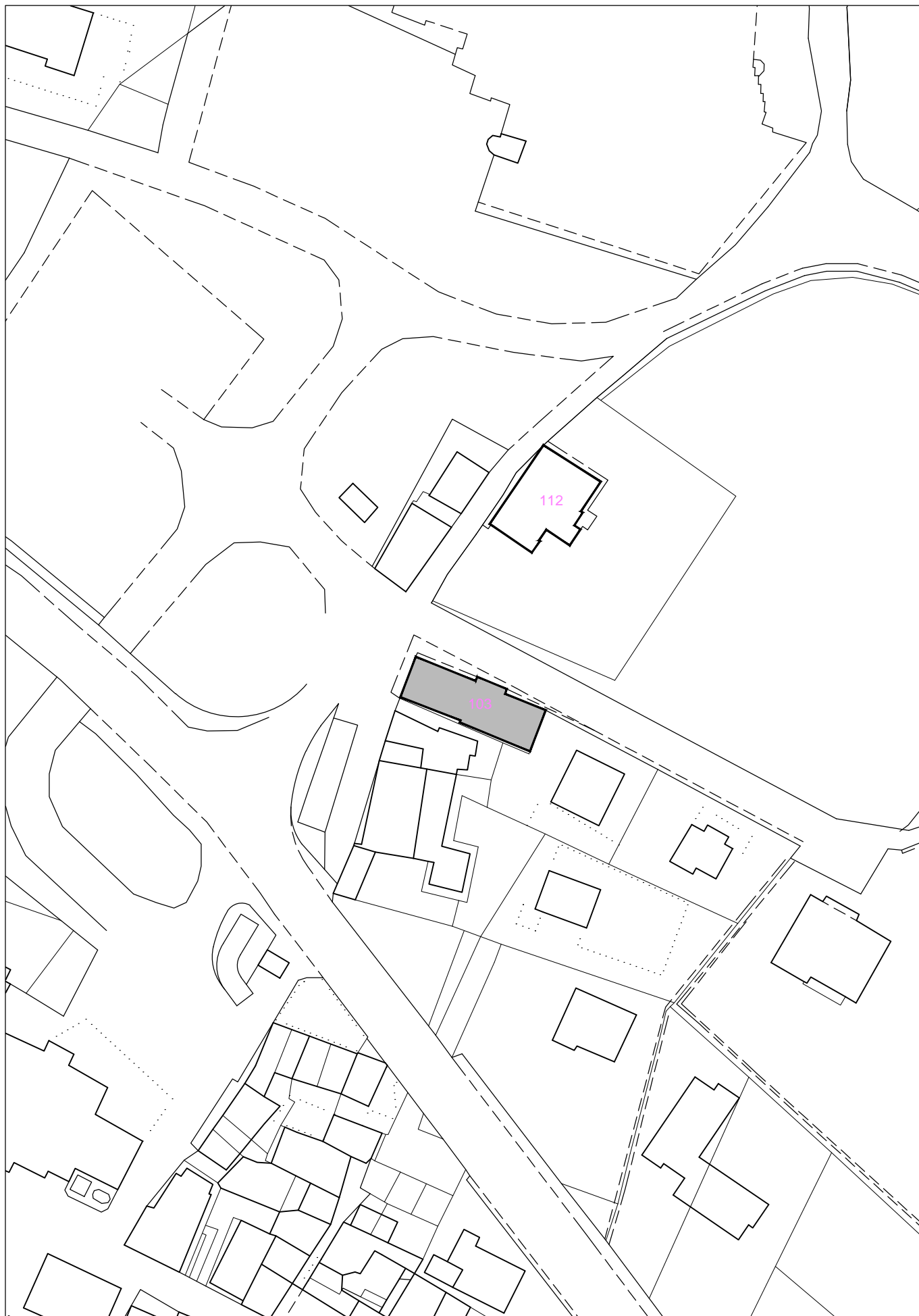
Eg7* VILLAIR

Scala 1:1.000



COMUNE DI MORGEX

NUMERAZIONE DEGLI EDIFICI



Ba16, Fb4 MORGEX

Scala 1:1.000



COMUNE DI MORGEX

NUMERAZIONE DEGLI EDIFICI



Ba18* PAUTEX SUD

Scala 1:1.000



COMUNE DI MORGEX

NUMERAZIONE DEGLI EDIFICI



Eb6

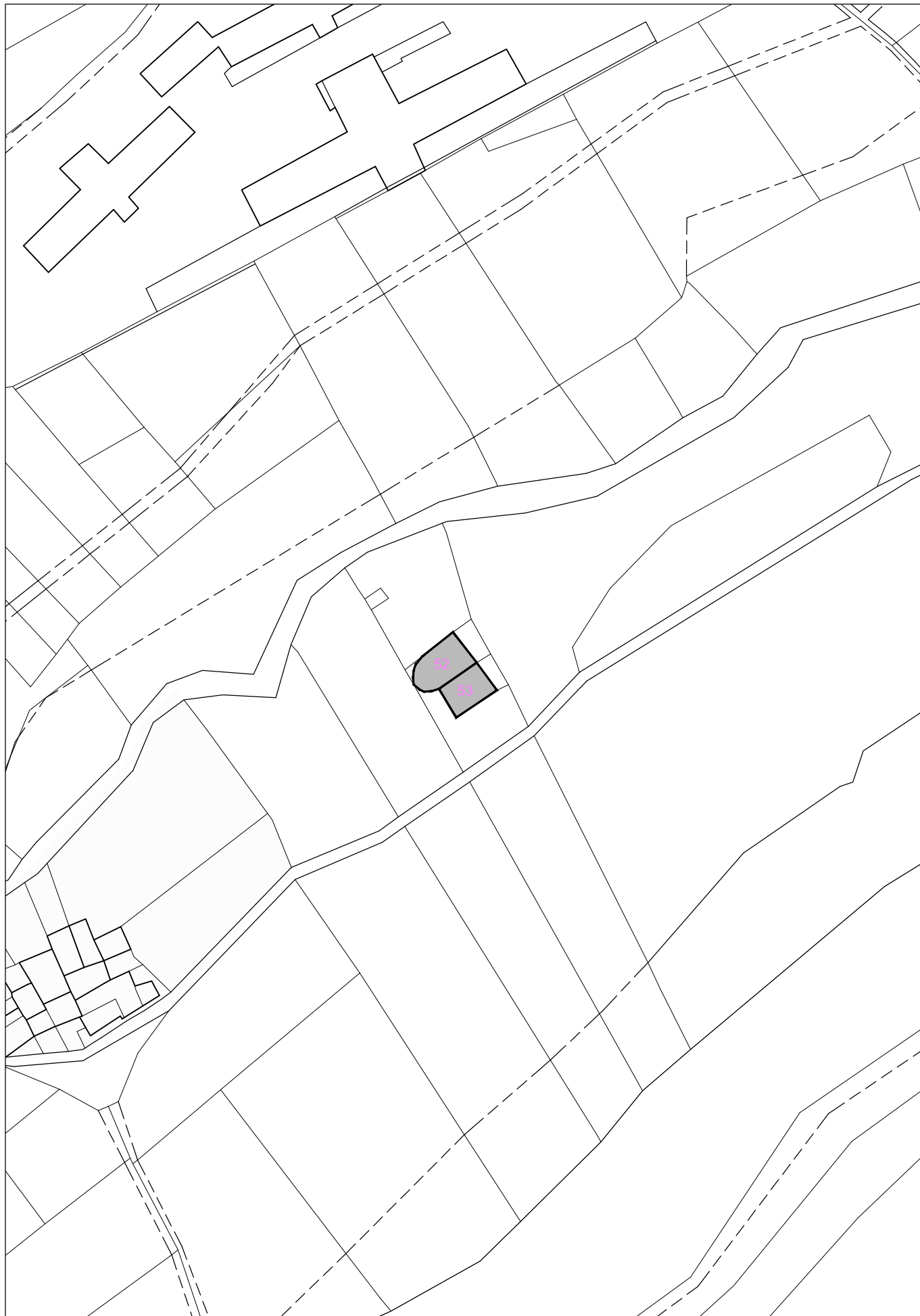
PRARION

Scala 1:1.000



COMUNE DI MORGEX

NUMERAZIONE DEGLI EDIFICI



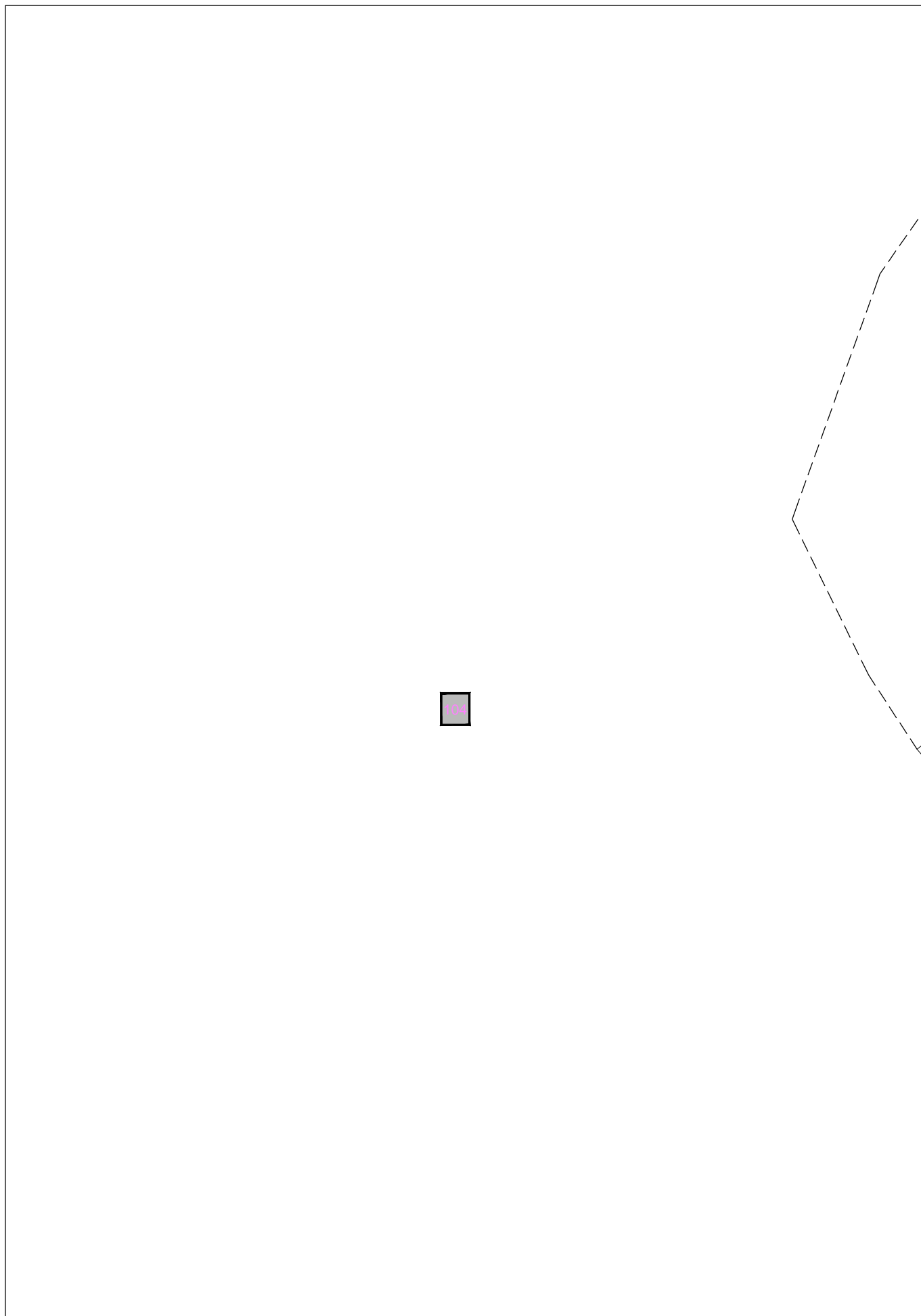
Eh2 ARPY

Scala 1:1.000



COMUNE DI MORGEX

NUMERAZIONE DEGLI EDIFICI



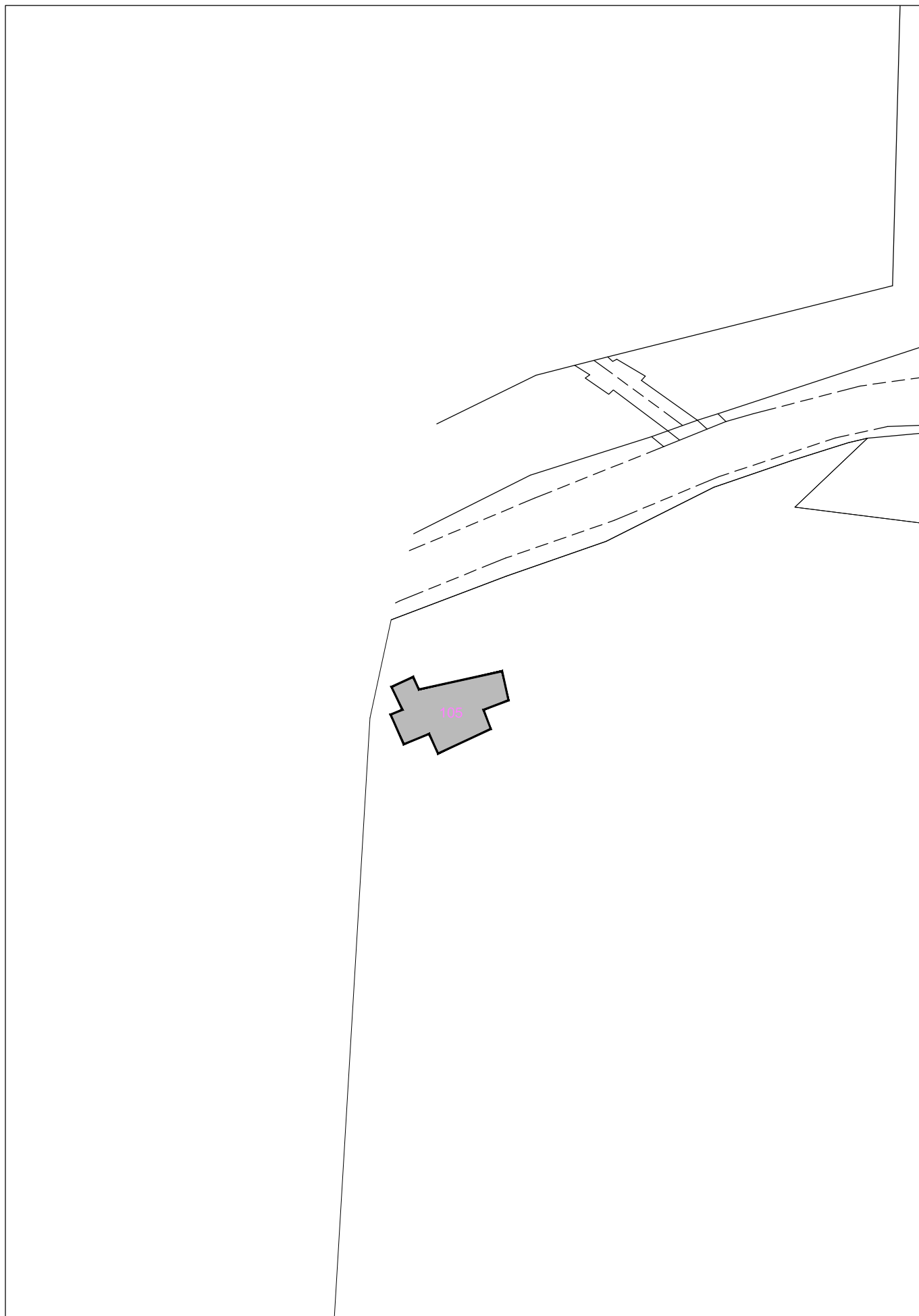
Ee10 LICONY

Scala 1:1.000



COMUNE DI MORGEX

NUMERAZIONE DEGLI EDIFICI



Ec1

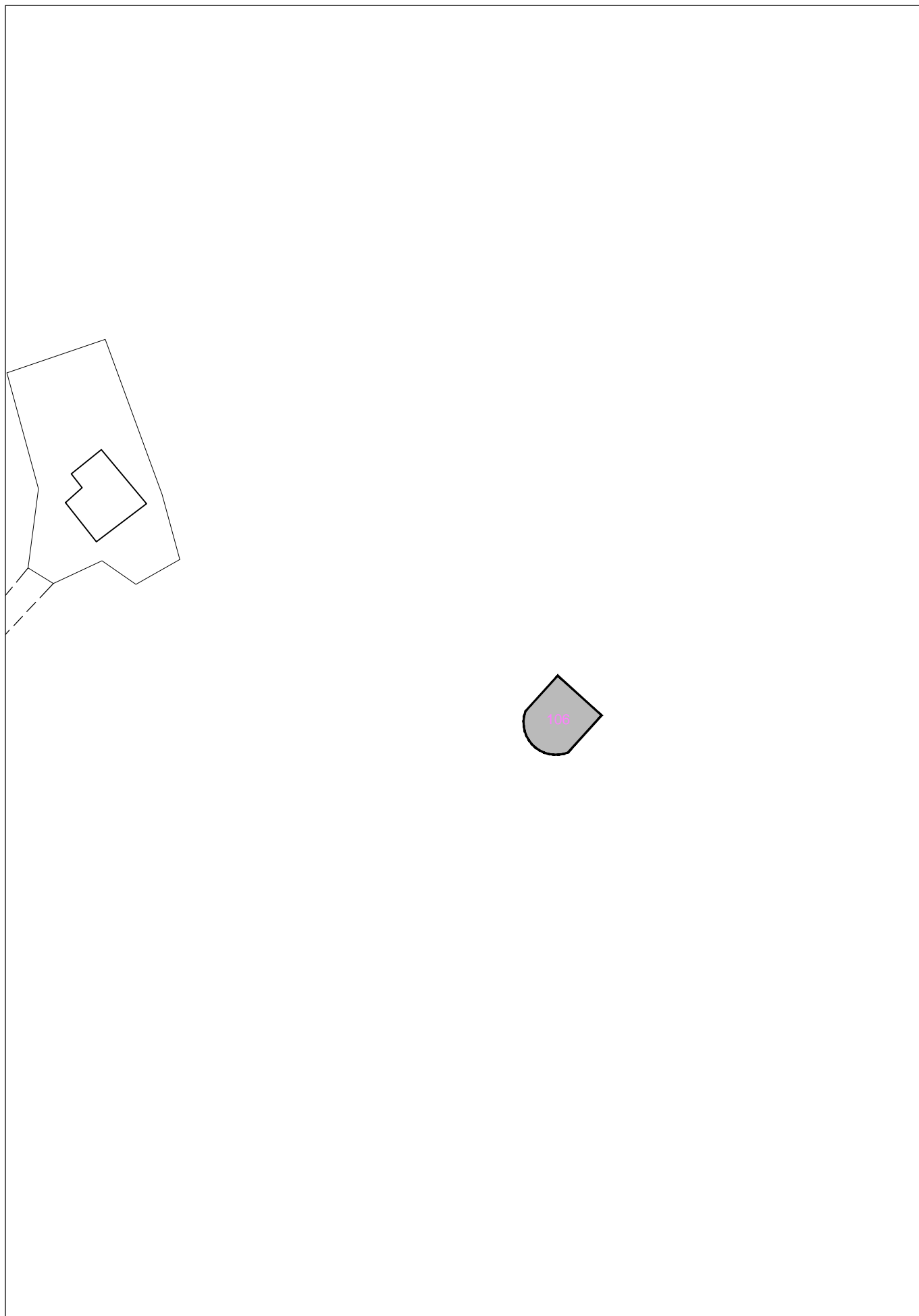
MONT-BARDON

Scala 1:1.000



COMUNE DI MORGEX

NUMERAZIONE DEGLI EDIFICI

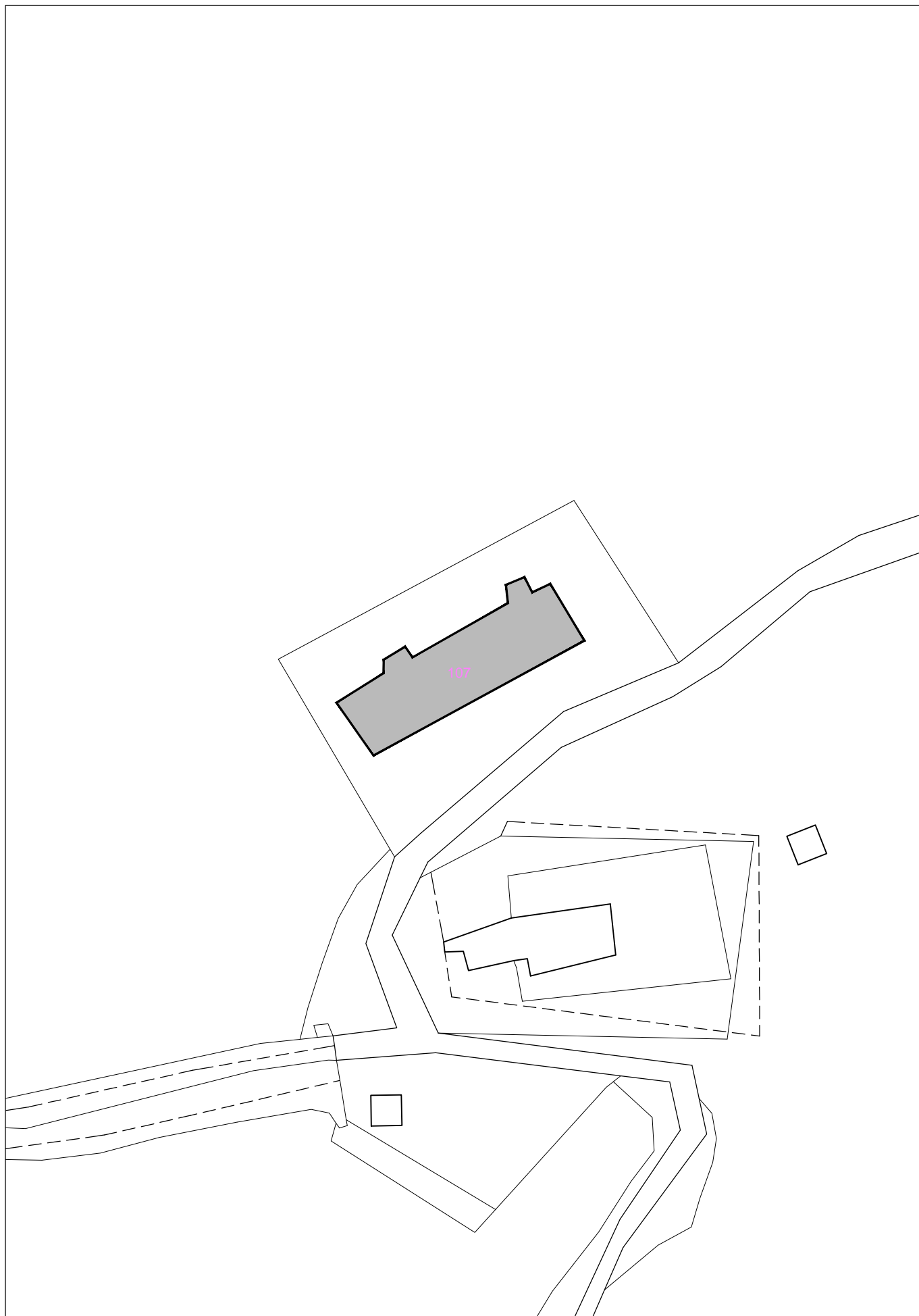


Ee5

TÊTE D'ARPY

Scala 1:1.000



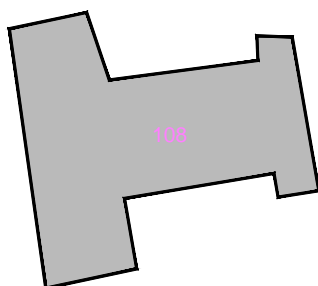
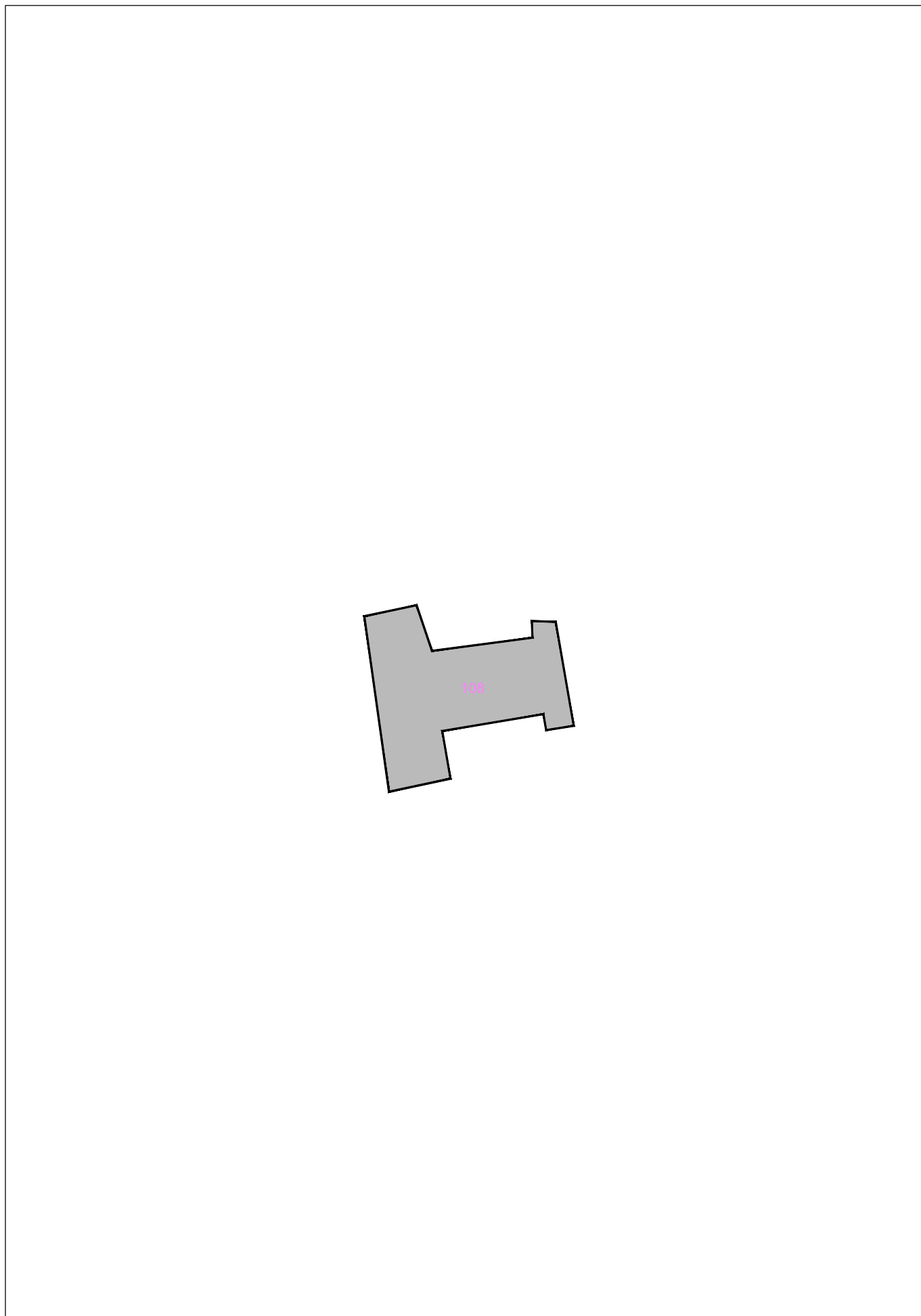


Eh1

COL SAINT-CHARLES

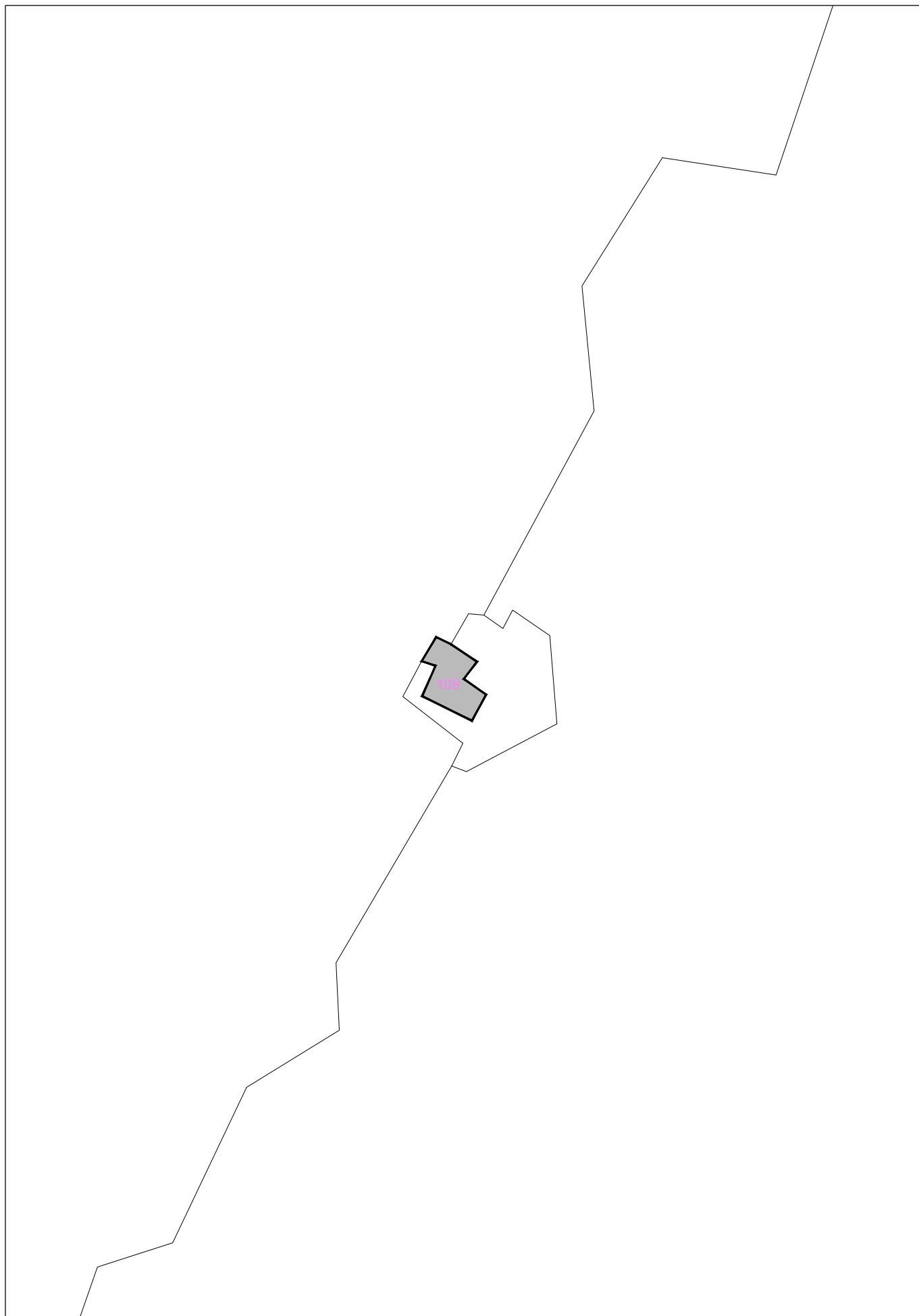
Scala 1:1.000





COMUNE DI MORGEX

NUMERAZIONE DEGLI EDIFICI



Ef4

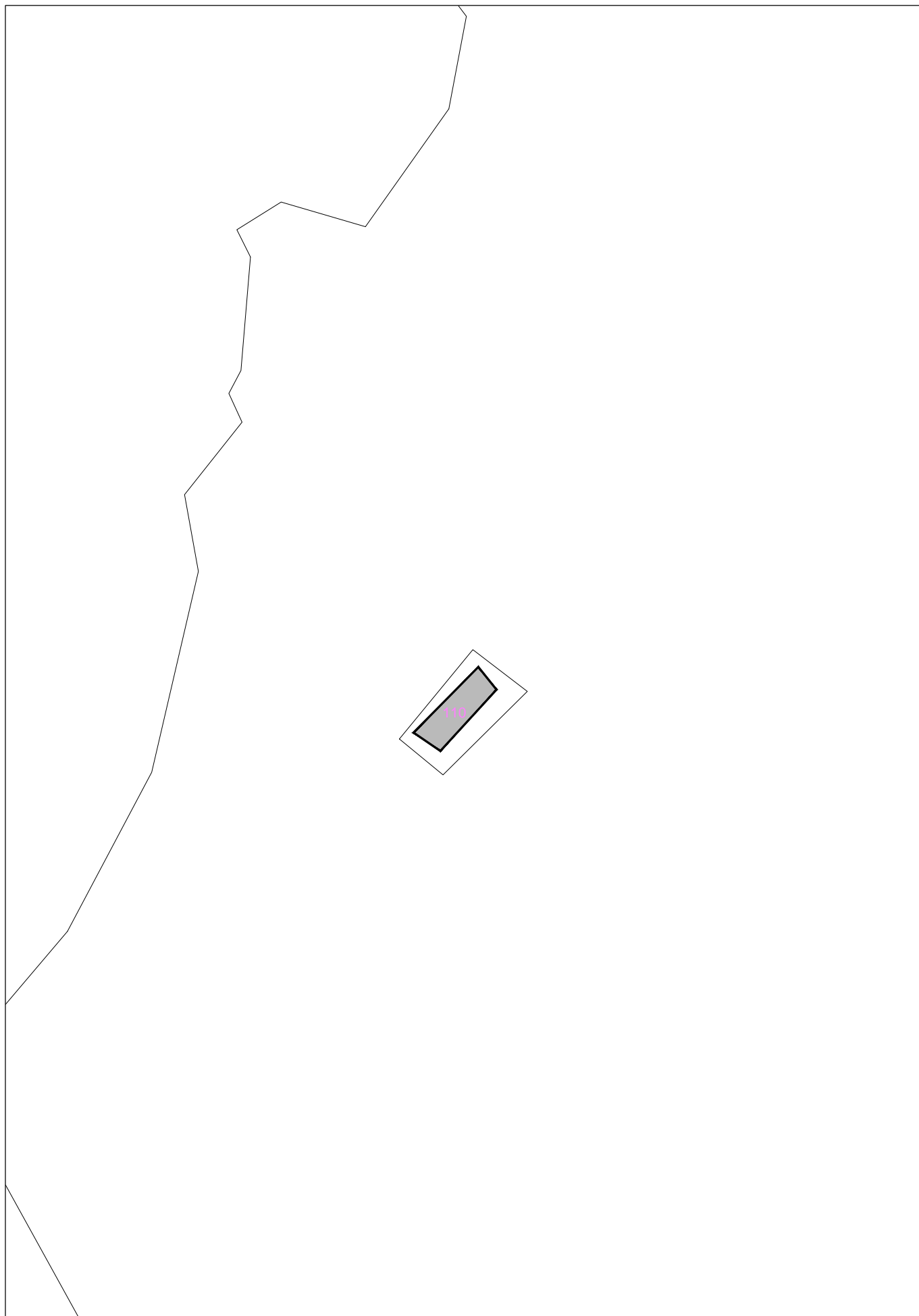
COLLE DELLA CROCE

Scala 1:1.000



COMUNE DI MORGEX

NUMERAZIONE DEGLI EDIFICI



Ef4

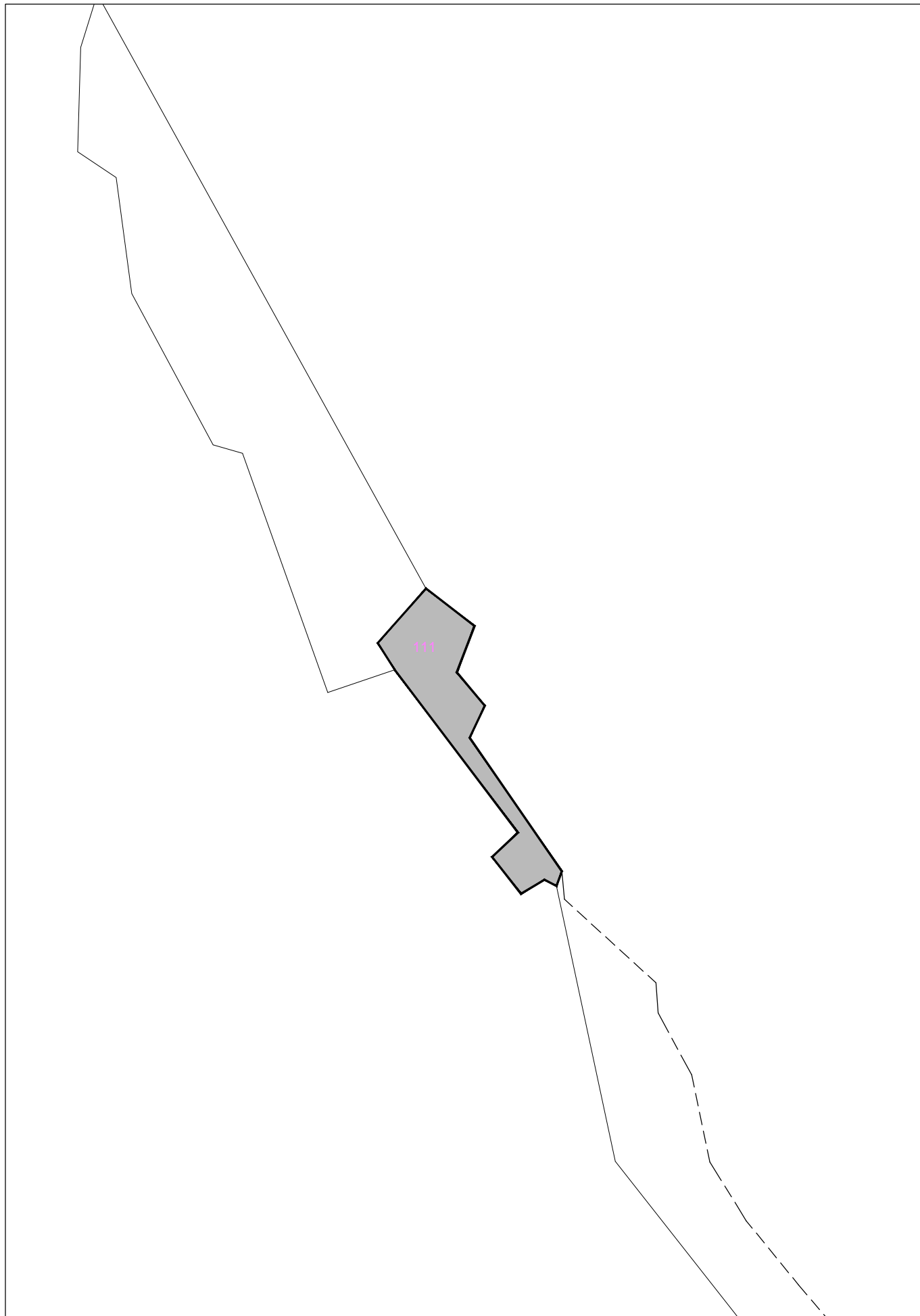
COLLE DELLA CROCE

Scala 1:1.000



COMUNE DI MORGEX

NUMERAZIONE DEGLI EDIFICI



Ef4

COLLE DELLA CROCE

Scala 1:1.000





001



002



003

EDIFICI ESTERNI SOTTOZONE A

Per quanto riguarda la documentazione fotografica degli altri edifici si fa riferimento agli elaborati relativi alla "Normativa di Attuazione Zone A"